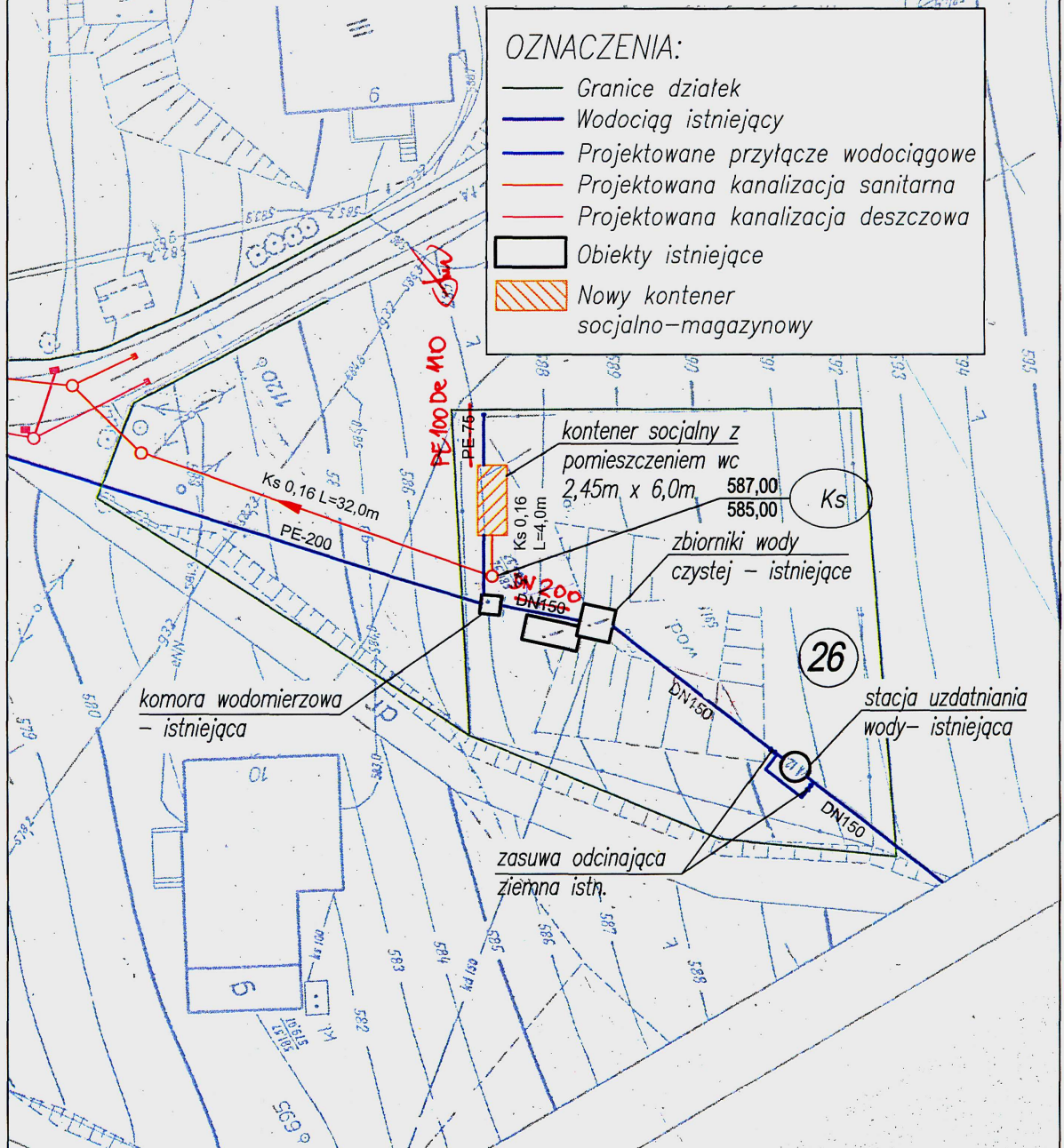
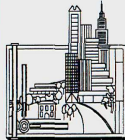



Przebudowa ujęcia wody pitnej "Bronka Czecha"
Plan Zagospodarowania Działki
Skala 1:500

OZNACZENIA:

- Granice działek
- Wodociąg istniejący
- Projektowane przyłącze wodociągowe
- Projektowana kanalizacja sanitarna
- Projektowana kanalizacja deszczowa
- Obiekty istniejące
- ▨ Nowy kontener socjalno-magazynowy



Biuro Projektów i Usług Budownictwa AJD PROJEKT 59-820 Leśna, ul. Kościuszki 5/2A			
TEMAT/OBIĘKT/ADRES: Przebudowa ujęcia wody pitnej "Bronka Czecha" w Świeradowie-Zdroju.			
TYTUŁ RYS.	Plan zagospodarowania działki.		NR RYS: 1
INWESTOR	Gmina Świeradów-Zdrój, ul.11 Listopada 35, 59-850 Świeradów-Zdrój		
PROJEKTANT	MGR INŻ. JERZY DEC NR UPR.:1496/86;2285/91;64/DOŚ/03, DOŚ/MM/0165/01.	Podpis: 	SKALA: 1:500
ASYSTENT PROJEKTANTA		Podpis:	Data opracowania: Styczeń 2014 r.