


Wzrost: 120 cm
Zgodnie z niniejszą mapą 2 oryginalnym
projektantem państwowego zasobu geodezyjnego i karto-
graficznego w dniu 12.08.2013


i zaświadczanym god nr

Ministerstwo map nie może służyć do celów projektowych

OZNACZENIA:

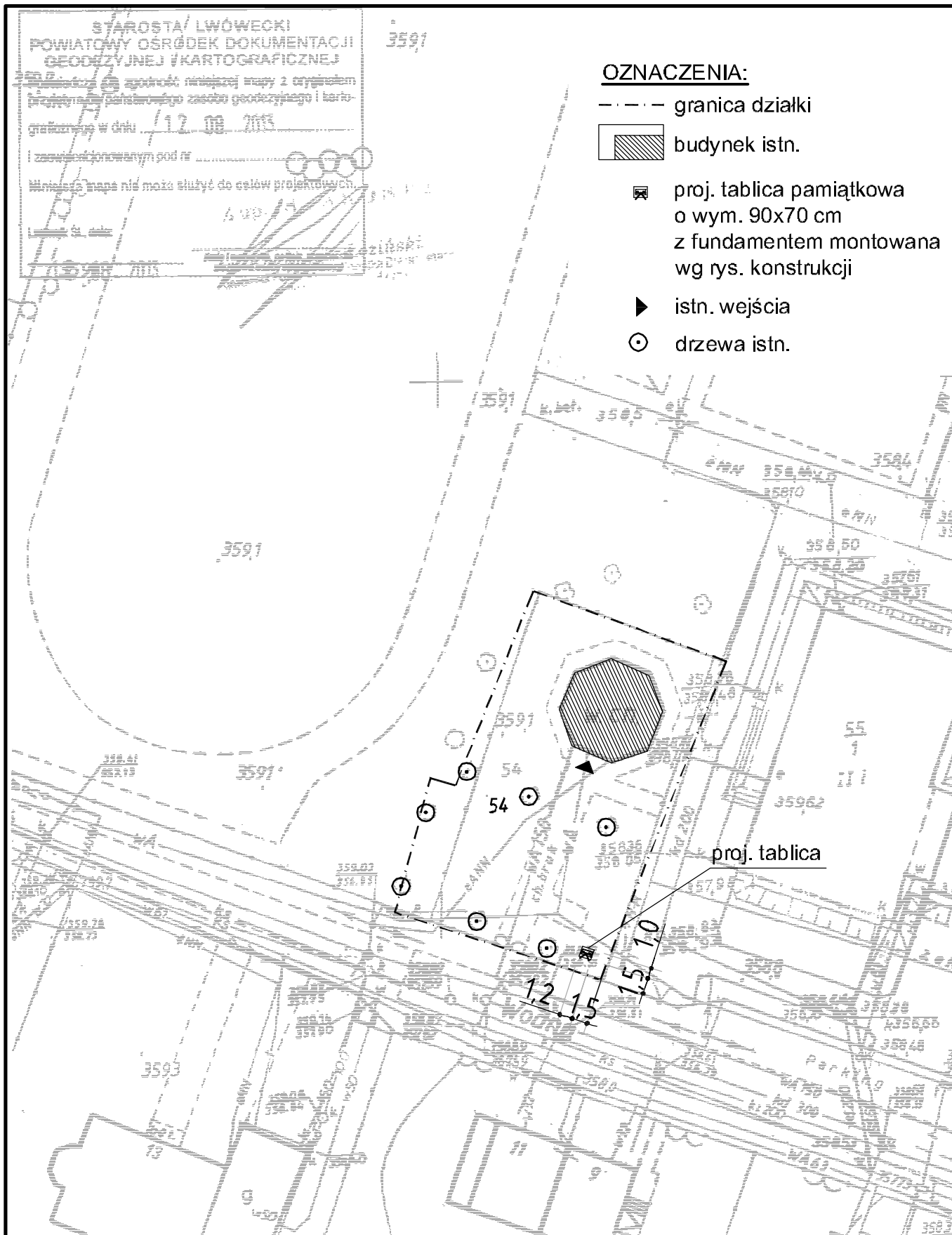
--- granica działki

 budynek istn.

 proj. tablica pamiątkowa
o wym. 90x70 cm
z fundamentem montowana
wg rys. konstrukcji

► istn. wejścia

○ drzewa istn.



ARKOS

Sp. z o.o.

58-500 Jelenia Góra
ul. 1 Maja 27,
tel.: +48 75 7526304

PROJEKTANT: arch. Lech WERGIELUK	UPR. nr: 1794/87	PODPIS:	RYSUNEK nr: 786.4-PT-A-01	
PROJEKTANT SPRAWDZ.: -	UPR. nr: -	PODPIS:	STADIUM:	
ASYSTENT: mgr inż. Justyna PERWENIS	UPR. nr: -	PODPIS:	PROJ. TECHNICZNY	
NAZWA i ADRES OBIEKTU: TABLICA PAMIĄTKOWA 90x70 cm Mirsk, ul. Wodna, dz. 54, AM-2			BRANŻA: ARCHITEKTURA	
			SKALA: 1:500	ARKUSZ: A4
PRZEDMIOT RYSUNKU: PLAN SYTUACYJNY LOKALIZACJI TABLICY Projektu pn. "ZOBACZYĆ KRAJOBRAZ-DOTKNAĆ PRZESZŁOŚĆ" - wykorzystanie potencjału kultury i dziedzictwa przeszłości na terenie Subregionu Karkonosze i Góry Iżerskie			DATA: VIII.2013	
			Str.nr:	