

Nie wyklucza się istnienia w terenie innych nie wykazanych na niniejszej mapie urządzeń podziemnych, które nie były zgłoszone do inwentaryzacji lub o których brak jest informacji w instytucjach branżowych.

Granice i numery działek zgodne z operatem ewidencji gruntów.


Aktualizację terenu określonego grubą linią w treści nadziennej i podziemnej wykonał:

mgr inż. Dominik Zawadzki

Lubań, dnia 09.08.2010r.

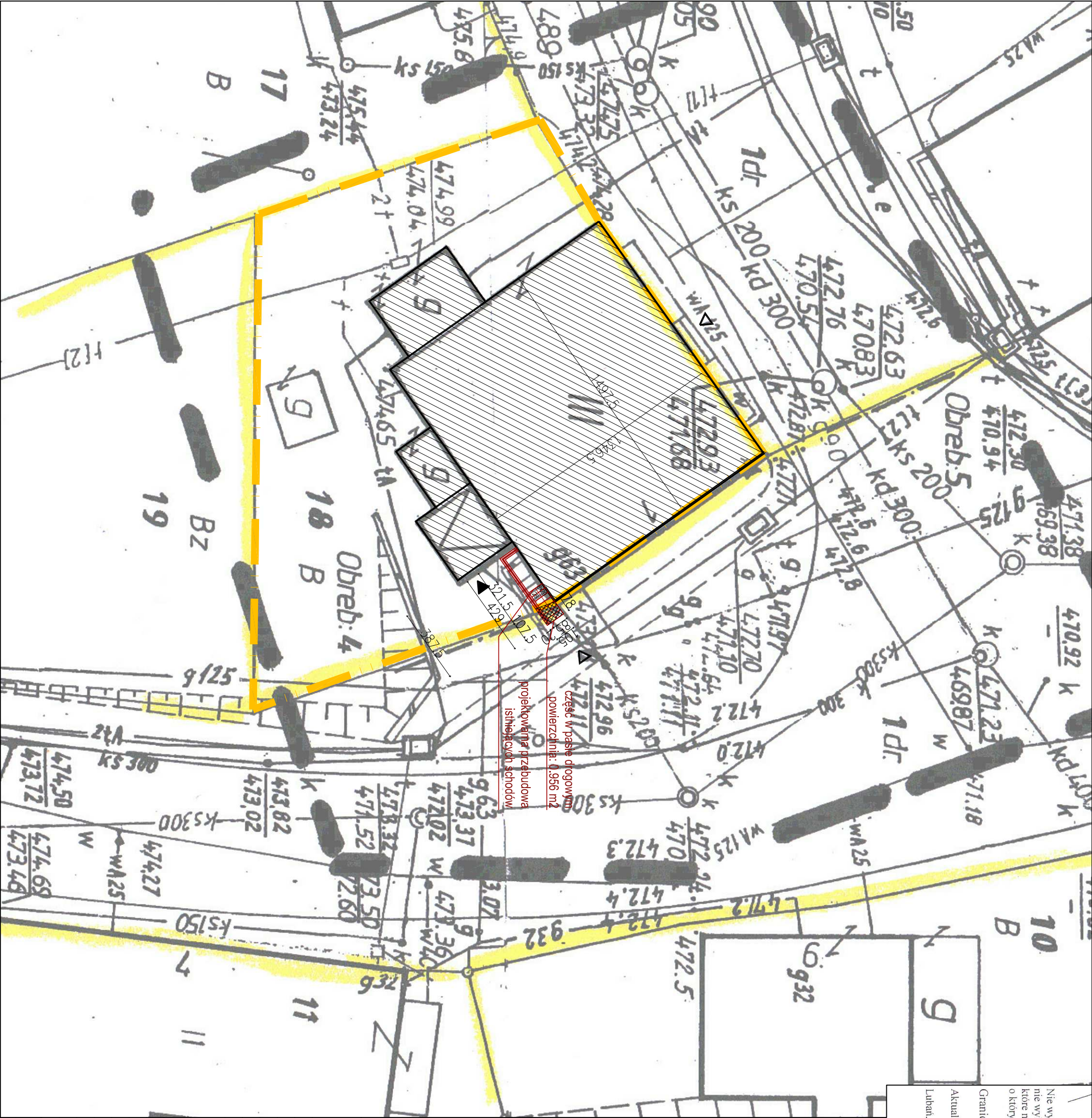
GEODETA ZAWODNICZ


Nr 20708



Legenda:

- granica działki nr 18
- istniejący budynek objęty opracowaniem
- wejścia, wejścia główne



				Archimmodicus s.j.				Mariusz Fabjanowski, Grzegorz Kędziński 51-608 Wrocław, ul. Różyckiego 1c, pok. 233 tel.0503176038, tel./fax(071) 7584595			
Inwestor				Gmina Miejska Świeradów-Zdrój							
Adres				ul. 11-go Listopada 35, 59-850 Świeradów-Zdrój							
Obiekt				Budynek mieszkalno-usługowy							
Adres				ul. Piłsudskiego 1, 59-850 Świeradów-Zdrój							
Adres geod.				AM 8, obręb IV, działka nr 18							
Temat projektu				REMONT BUDYNKU MIESZKALNO-USŁUGOWEGO							
Temat rysunku				PLAN ZAGOSPODAROWANIA TERENU							
Projektował:				Imię i nazwisko		Data		Nr upr.		Podpis	
Kreślił:				mgr inż. arch. P. Nowakowski		09.2010r.		24994/UW			
Kreślił:				mgr inż. arch. Alicja Porzeba		09.2010r.					
Kreślił:				mgr inż. arch. Paulina Janeczko		09.2010r.					
Sprawdził:				mgr inż. arch. G. Gajewski		09.2010r.		25030/DUW			
Inst.sanitarnie - proj.:				mgr inż. Ewa Starczewska- Piętras		09.2010r.		11502/DUW			
Inst.sanitarnie - spr.:				inż. M.Kowalska		09.2010r.		11301/DUW			
ARCH/34/10		1:500		P.W.		Budowlana		PZT-01			
Nr projektu		Skala		Faza		Branża		Nr rysunku			