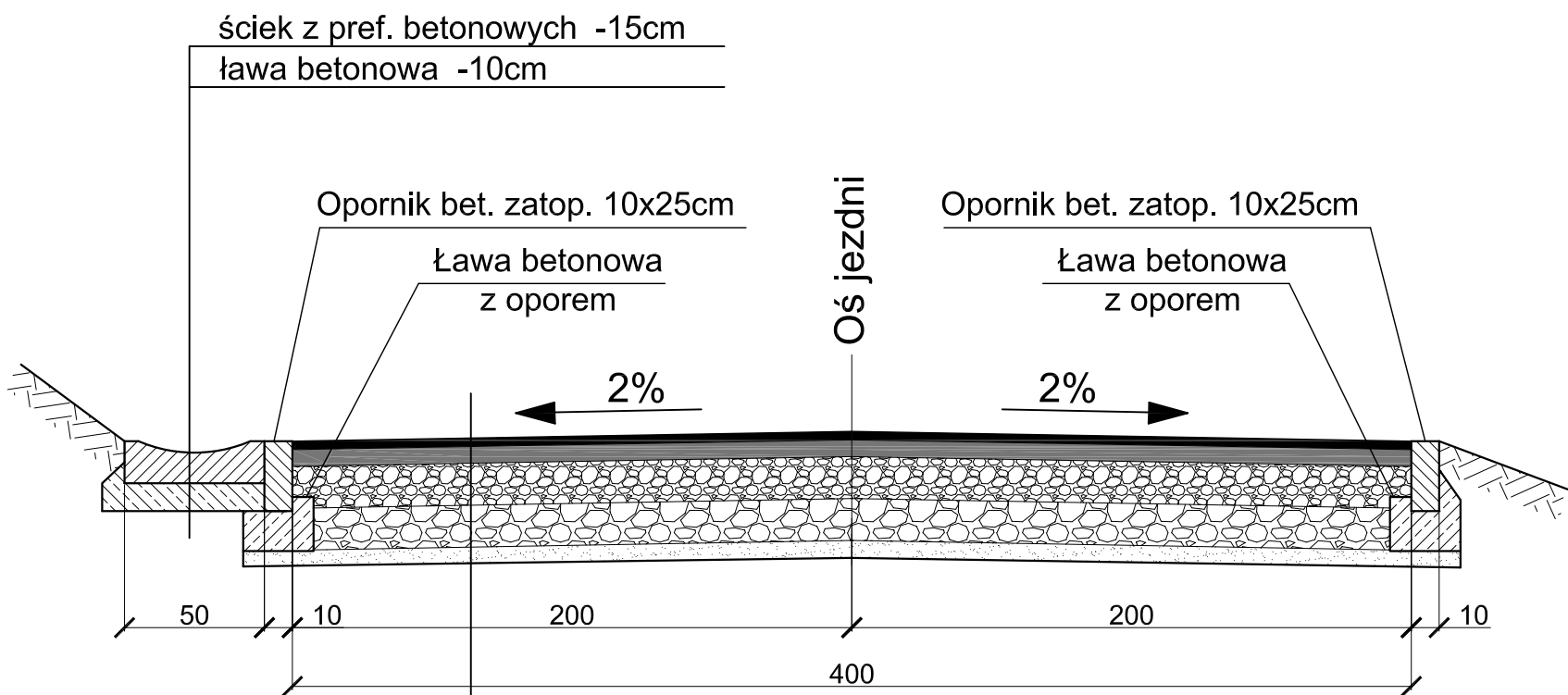
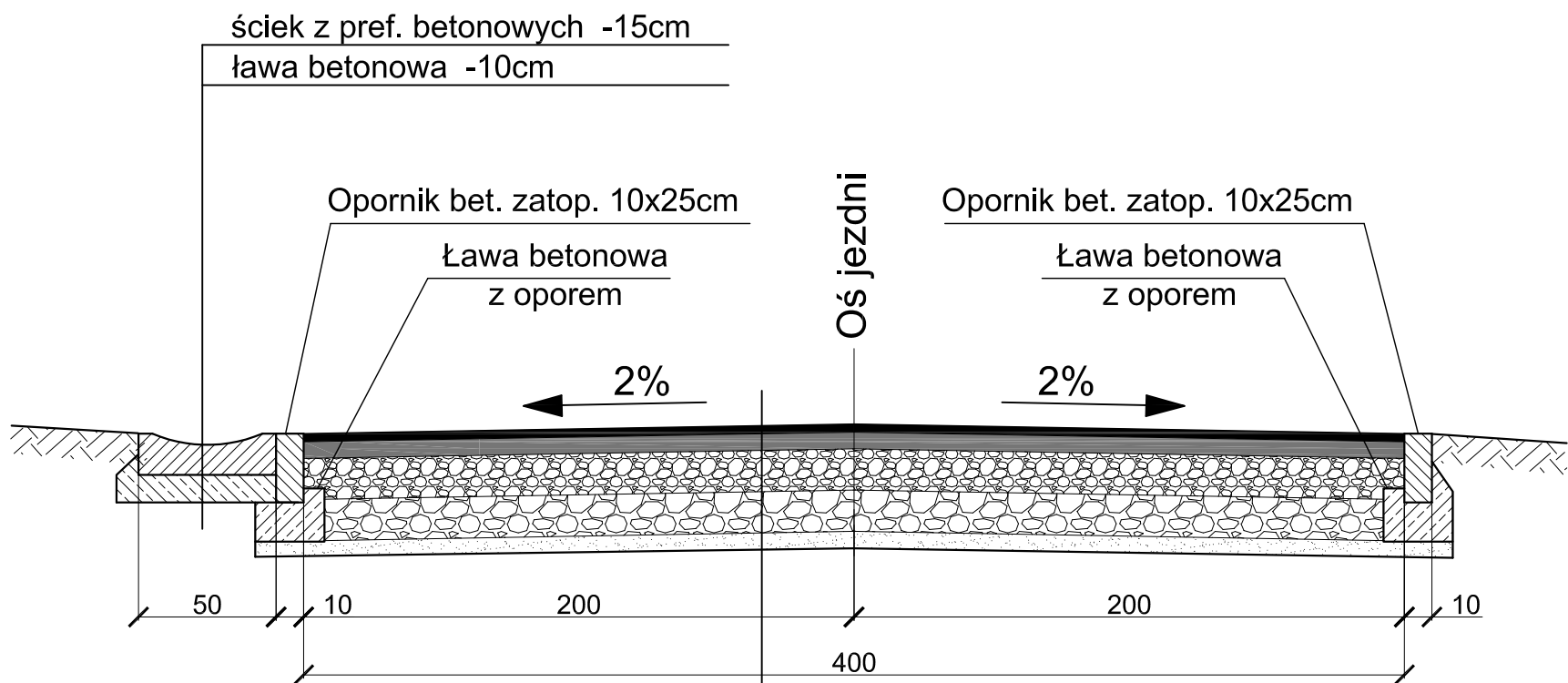


PRZEKRÓJ KONSTRUKCYJNY PK-4
km 0+285-0+315

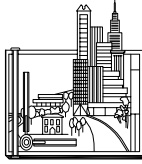


warstwa ścieralna mineral.-bitum. gr. 4cm
warstwa wiążąca mineral.-bitum. gr. 6cm
podbudowa górna z kruszywa
łamanego, fr. 0/31,5mm gr.15cm
podbudowa dolna z kruszywa
łamanego, fr. 0/63mm gr. 15cm
warstwa odcinająca piaskowa gr. 6cm

PRZEKRÓJ KONSTRUKCYJNY PK-5
km 0+315-0+345



warstwa ścieralna mineral.-bitum. gr. 4cm
warstwa wiążąca mineral.-bitum. gr. 6cm
podbudowa górna z kruszywa
łamanego, fr. 0/31,5mm gr.15cm
podbudowa dolna z kruszywa
łamanego, fr. 0/63mm gr. 15cm
warstwa odcinająca piaskowa gr. 6cm

Biuro Projektów i Usług Budownictwa AJD PROJEKT 59-820 Leśna, ul. Kościuszki 5/2A			
TEMAT/OBIĘKT/ADRES: ODBUDOWA NAWIERZCHNI DROGI WRAZ Z SYSTEMEM ODWODNIENIA UL. ŹRÓDLANA W ŚWIERADOWIE-ZDRÓJU W KM 0+000-0+285 I 0+285-0+345			
TYTUŁ RYS.	PRZEKRÓJ KONSTRUKCYJNY PK-4, PK-5		NR RYS: 5
INWESTOR	GMINA MIEJSKA ŚWIERADÓW-ZDRÓJ		
PROJEKTANT	MGR INŻ. JERZY DEC NR UPR.:1496/86;2285/91;64/DOŚ/03, DOŚ/WM/0165/01.	Podpis:	SKALA: 1:25
ASYSTENT PROJEKTANTA	MGR INŻ. KONRAD PAŚ	Podpis:	Data opracowania: Lipiec 2012r.