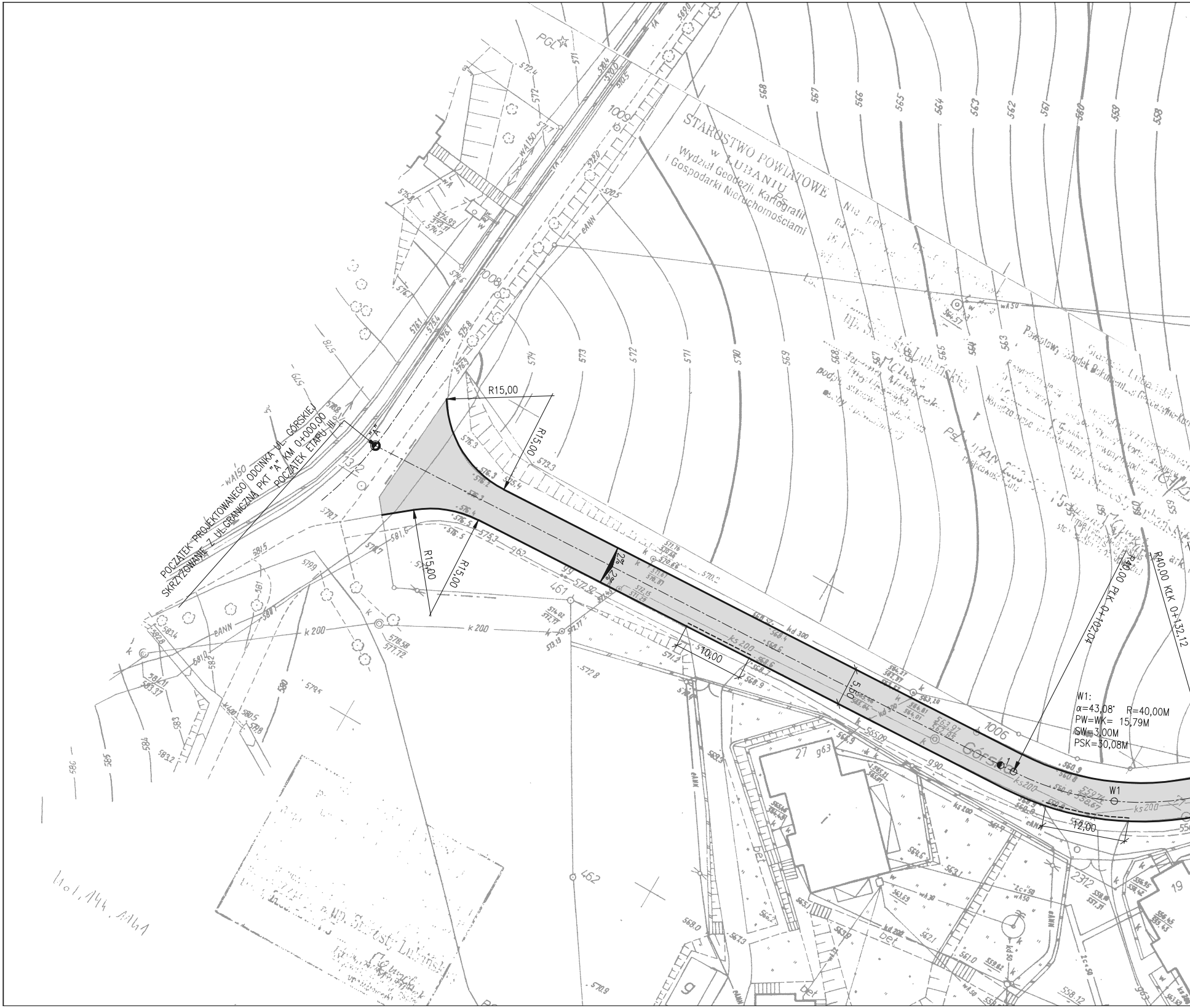
POCZĄTEK PROJEKTOWANEGO ODCINKA UL. GÓRSKIEJ
SKRZYŻOWANIE Z UL.GRANICZNĄ PKT "A" KM 0+000,00
POCZĄTEK ETAPU III
"A"
R15,00
R15,00
R15,00
R15,00
2%
2%
10,00
5,00
12,00
R40,00 PŁK 0+102,04
R40,00 KŁK 0+132,12
W1:
α=43,08° R=40,00M
PW=WK= 15,79M
SW=3,00M
PSK=30,08M
W1
Górska
1006
1008
1009
1312
461
462
2312
27
19
9
k 200
ks 200
kd 300
wA150
eANN
bet
PGL
STAROSTWO POWIATOWE w LUBANIU
Wydział Geodezji, Kartografii i Gospodarki Nieruchomościami
574
573
572
571
570
569
568
567
566
565
564
563
562
561
560
559
558

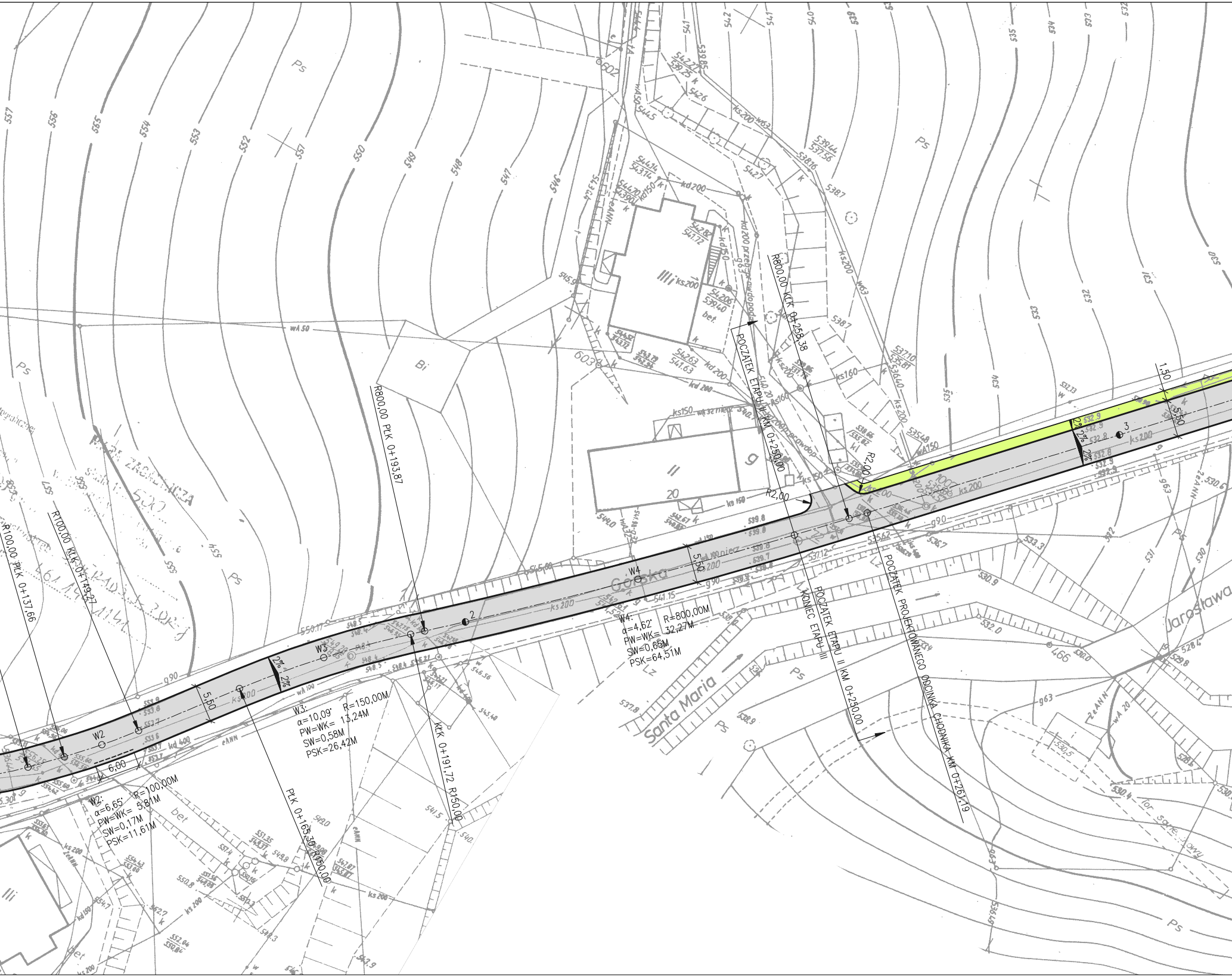
Górska
Santa Maria
Jarosława
R100,00 PLK 0+137,66
R1000,00 KLK 0+149,27
PLK 0+165,30 R150,00
R800,00 PLK 0+193,87
KLK 0+191,72 R150,00
R800,00 KLK 0+258,38
POCZĄTEK ETAPU II KM 0+250,00
KONIEC ETAPU III
POCZĄTEK ETAPU II KM 0+250,00
POCZĄTEK PROJEKTOWANEGO ODCINKA CHODNIKA KM 0+261,19
R2,00
R2,00
W2
W3
W4
2
3
6,00
5,50
5,50
5,50
1,50
2%
2%
2%
2%
W2: α=6,65' R=100,00M PW=WK= 5,81M SW=0,17M PSK=11,61M
W3: α=10,09' R=150,00M PW=WK= 13,24M SW=0,58M PSK=26,42M
W4: α=4,62' R=800,00M PW=WK= 32,27M SW=0,65M PSK=64,51M
Ps
Bi
II
20
III
602
603
ks 200
kd 200
ks 150
ks 160
wA 150
g90
eANN
bet.
Lz

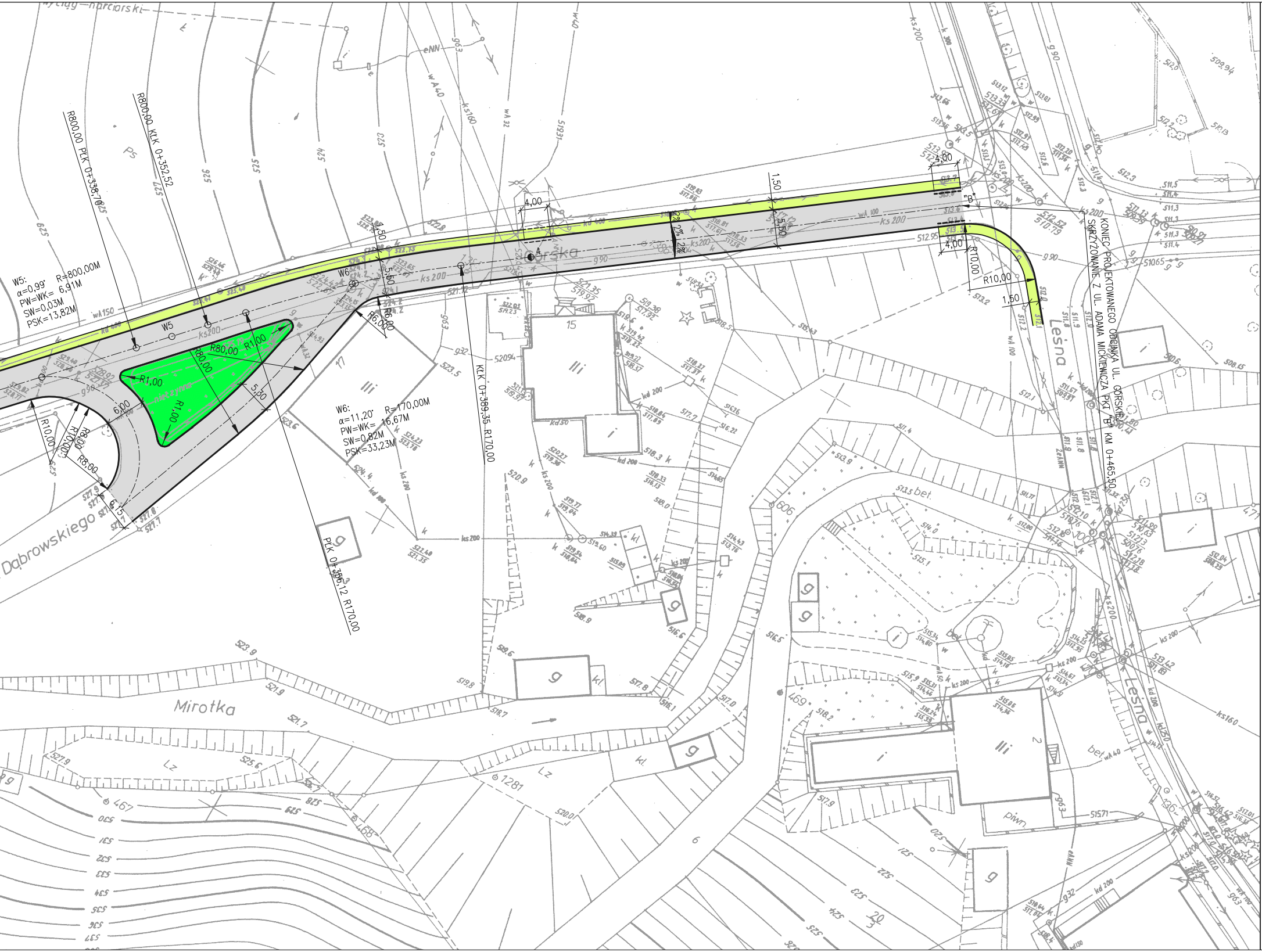

W5:
α=0,99° R=800,00M
PW=WK= 6,91M
SW=0,03M
PSK=13,82M
W6:
α=11,20° R=170,00M
PW=WK= 16,67M
SW=0,82M
PSK=33,23M
R800,00 PLK 0+338,70
R800,00 KLK 0+352,52
KLK 0+389,35 R170,00
PLK 0+356,12 R170,00
KONIEC PROJEKTOWANEGO ODCINKA UL. GÓRSKIEJ
SKRZYŻOWANIE Z UL. ADAMA MICKIEWICZA PKT "B" KM 0+465,50
"B"
W5
W6
R80,00
R1,00
R6,00
R8,00
R10,00
4,00
1,50
5,50
5,30
6,00
6,15
2%
Górska
Leśna
Mirotka
Dąbrowskiego
wyciąg narciarski

LEGENDA:

━━━━━━	KRAWĘŻNIK DROGOWY KAMIENNY 15X30X100 CM NA ŁAWIE BETONOWEJ Z OPOREM
══════ – – – – – –	KRAWĘŻNIK DROGOWY KAMIENNY 15X30X100 CM ZATOPIONY DO 2 CM PONAD NAWIERZCHNIĘ JEZDNI NA ŁAWIE BETONOWEJ Z OPOREM
– – – – – –	OPORNIK DROGOWY KAMIENNY 15X30X100 CM (KRAWĘŻNIK BEZ ŚCIĘCIA) NA ŁAWIE BETONOWEJ Z OPOREM
──────	OBRZEŻE CHODNIKOWE KAMIENNE 8X30X100 CM
▒	NAWIERZCHNIA JEZDNI Z MIESZANKI MINERALNO – BITUMICZNEJ SMA
🟨	NAWIERZCHNIA CHODNIKÓW Z KOSTKI BRUKOWEJ KAMIENNEJ GR. 11 CM
🟩	ZIELEŃ
⊠	WPUST ULICZNY KANALIZACJI DESZCZOWEJ

ZAKŁAD DRÓG I MOSTÓW MACIEJ WANDZEL
58-500 Jelenia Góra, ul. Poziomkowa 10
NIP: 611-178-70-58 — tel.: (*75) 641 99 82 — e-mail: zdim_wandzel@go2.pl

Inwestor:	GMINA MIEJSKA ŚWIERADÓW–ZDRÓJ ul. Marszałka J. Piłsudskiego 15, 59–850 Świeradów–Zdrój
Obiekt:	Przebudowa ulicy Sienkiewicza, ulicy Wczasowej i ulicy Górskiej w Świeradowie Zdroju dz. nr 84, 95/1, 38/4 AM3, dz. nr 1,2 AM 6, dz. nr 21 AM7, dz. nr 13 AM9 obręb 4
Faza projektu:	PROJEKT BUDOWLANO – WYKONAWCZY
Branża:	DROGOWA
Tresć rysunku:	Projekt zagospodarowania terenu – ul. Górska

Projektant:	mgr inż. Czesław Wandzel	Upr. bud. Nr 982/82 spec. konstr. – bud.	
Opracował:	Maciej Wandzel		
	Imię, Nazwisko:	Numer uprawnień:	Podpis:

	12.2008 r.	–	1:500	3
Nr projektu/egz.:	Data:	Format rysunku:	Skala:	Nr rysunku:

Rozpowszechnianie i powielanie niniejszej dokumentacji bez zgody posiadacza praw autorskich jest zabronione, Dz.U.24/1994, poz.83, ART 115–118.

AutoCAD LT 2000 ® by Autodesk, Inc.; product serial no.: 640–01258039