

**ZARZĄDZENIE NR 81/2023**  
**Burmistrza Miasta Świeradów-Zdrój**  
**z dnia 14.09.2023 r.**

**w sprawie zmian w Gminnej Ewidencji Zabytków Miasta Świeradów-Zdrój**

Na podstawie art. 7 ust. 1 pkt. 9 i art. 31 w zw. z art. 11a ust. 3 ustawy z dnia 8 marca 1990 roku o samorządzie gminnym (t.j. Dz. U. z 2023 r. poz. 40 ze zm.), art. 22 ust. 4 i 5 ustawy z dnia 23 lipca 2003 roku o ochronie zabytków i opiece nad zabytkami (t.j. Dz.U. z 2022 r. poz. 840 ze zm.) oraz opinii Dolnośląskiego wojewódzkiego konserwatora Zabytków we Wrocławiu z dnia 18.07.2023r. o nr JG/N.5120.5.2023.PO

**zarządzam, co następuje:**

**§ 1**

Włączam do Gminnej Ewidencji Zabytków Miasta Świeradów-Zdrój karty adresowe zabytków nieruchomych wymienionych w załączniku nr 1 do zarządzenia.

**§ 2**

Wyłączam z Gminnej Ewidencji Zabytków Miasta Świeradów-Zdrój karty adresowe zabytków nieruchomych wymienionych w załączniku nr 2 do zarządzenia.

**§ 3**

Zarządzenie podlega publikacji w Biuletynie Informacji Publicznej Miasta Świeradów-Zdrój.

**§ 4**

Zarządzenie wchodzi w życie z dniem podpisania.

**ZASTĘPCA BURMISTRZA**  
*Edyta Wilczacka*

## Załącznik nr 1

Wykaz zabytków włączonych do Gminnej Ewidencji Zabytków Miasta Świeradów-Zdrój wraz z kopią adresową zabytku:

1. Budynek mieszkalno-usługowy ul. 11 listopada 6 (dz. nr 10, am. 5, obr. 5),
2. Budynek mieszkalny ul. Chrobrego 1 (dz. nr 18, am. 14, obr. 6),
3. Budynek mieszkalny ul. Chrobrego 4 (dz. Nr 14/2, am. 14, obr. 6),
4. Budynek mieszkalny ul. Chrobrego 8 (dz. nr 10, am./ 15, obr.6),
5. Budynek mieszkalno-gospodarczy w zabudowie zagrodowej ul. Długa 44 (dz. nr.5, am. 9, obr. 1),
6. Budynek mieszkalno-gospodarczy ul. Długa 45 (dz. nr 54/1, am. 9, obr. 1),
7. Budynek mieszkalny ul. Długa 46 (dz. nr 29, am. 2, obr. 1),
8. Budynek mieszkalny, d. gospoda ul. Długa 47 (dz. nr 21/3, am. 2, obr. 1),
9. Budynek mieszkalno-gospodarczy ul. Długa 71 (dz. nr 15/1, am. 1, obr. 1),
10. Budynek mieszkalno-gospodarczy ul. Dolna 18 (dz. nr 31, am. 2, obr. 5),
11. Budynek usługowy, dawna remiza ul. Grunwaldzka 2 a (dz. nr 58, am. 3, obr. 5),
12. Budynek mieszkalny ul. Grunwaldzka 3 (dz. nr 30, am. 12, obr. 4),
13. Willa ul. Kolejowa 16 (dz. nr 2, am. 4, obr. 5),
14. Budynek mieszkalno-gospodarczy ul. Kopernika 1 (dz. nr 35, am. 11, obr. 6),
15. Budynek pensjonatowy ul. Kopernika 2 (dz. nr 11, am. 11, obr. 6),
16. Budynek mieszkalny ul. Moniuszki 2 (dz. nr 20/1, am. 4, obr. 6),
17. Budynek mieszkalny ul. Nadbrzeżna 1 (dz. nr 2, am. 6, obr. 5),
18. Budynek pensjonatowy ul. Nadbrzeżna 2 (dz. nr 15/1, am. 5, obr. 6),
19. Budynek mieszkalno-gospodarczy ul. Nadbrzeżna 3 (dz. nr 35, am. 13, obr. 6),
20. Budynek pensjonatowy ul. Nadbrzeżna 8 (dz. nr 12, am. 7, obr. 6),
21. Budynek gospodarczy ul. Nadbrzeżna 15 a (dz. nr 33, am. 17, obr. 6),
22. Budynek mieszkalno-gospodarczy ul. Osiedlowa 2 (dz. nr 37, am. 1, obr. 5),
23. Budynek mieszkalny ul. Polna 3 (dz. nr 41, am. 3, obr. 4),
24. Budynek mieszkalny ul. Polna 10 (dz. nr 29, am. 1, obr. 4),
25. Budynek przemysłowy ul. Sanatoryjna 8 (dz. nr 38/3, am. 6, obr. 1),
26. Willa ul. Sepia 2 (dz. nr 29, am. 12, obr. 6),
27. Willa ul. Sienkiewicza 6 (dz. nr 5, am. 9, obr. 4),
28. Budynek pensjonatowy ul. Sienkiewicza 13 a (dz. nr 2, am. 5, obr. 4),
29. Budynek pensjonatowy ul. Sienkiewicza 14 (dz. nr 97/4, am. 3, obr. 4),
30. Budynek mieszkalno-gospodarczy ul. Sudecka 24 (dz. nr 10/4, am. 8, obr. 1),
31. Budynek mieszkalny ul. Szkolna 3 (dz. nr 22/3, am. 5, obr. 1),
32. Budynek mieszkalny ul. Wczasowa 6 (dz. nr 87, am. 3, obr. 4),
33. Budynek mieszkalny ul. Wiejska 3 (dz. nr 44, am. 2, obr. 5),
34. Budynek mieszkalny ul. Wiejska 7 (dz/ nr 14, am. 1, obr. 5),
35. Budynek mieszkalno-gospodarczy ul. Wilcza 4 ( dz. nr 22, am. 6, obr. 6),
36. Budynek pensjonatowy ul. Zdrojowa 14 ( dz. nr 25/1, am. 9, obr. 4),
37. Budynek mieszkalno-gospodarczy ul. Żwirki i Wigury 3 (dz. nr 10, am. 14, obr. 6).

ZASTĘPCA BURMISTRZA

Edyta Wilczacha

## Załącznik nr 2


Wykaz zabytków wyłączonych z Gminnej Ewidencji Zabytków Miasta Świeradów-Zdrój:

1. Budynek mieszkalny ul. 11 Listopada 5 (przebudowany),
2. Budynek mieszkalny ul. 11 Listopada 24,(przebudowany),
3. Budynek usługowy, d. remiza ul. 11 Listopada 40,(błędny adres),
4. Budynek mieszkalny ul. Batorego 4,(rozebrany),
5. Budynek mieszkalny ul. Chrobrego 3,(błędny adres),
6. Willa ul. Dąbrowskiego 2,(błędny adres),
7. Budynek mieszkalny ul. Długa 25,(błędny adres),
8. Budynek mieszkalny ul. Dolna 1,(nie istnieje),
9. Budynek mieszkalny ul. Główna 10,(rozebrany),
10. Budynek mieszkalno-gospodarczy ul. Główna 17,(spalony),
11. Budynek mieszkalny ul. Gołębia 4,(spalony),
12. Budynek mieszkalny ul. Górzysta 15,(zawalony),
14. Budynek mieszkalny ul. Izerska 2,(przebudowany),
15. Budynek mieszkalny ul. Izerska 9,(przebudowany)
16. Budynek pensjonatowy ul. Izerska 12,(rozebrany),
17. Budynek mieszkalny ul. Korczaka 2,(przebudowany),
18. Budynek mieszkalny, d. willa ul. Korczaka 8,(przebudowany),
19. Budynek mieszkalny ul. Młyńska 6,(rozebrany),
20. Budynek mieszkalny ul. Rolnicza 14,(przebudowany)
21. Budynek mieszkalny ul. Sanatoryjna 10,(przebudowany),
22. Budynek mieszkalny ul. Sanatoryjna 24,(rozebrany),
23. budynek mieszkalny ul. Sanatoryjna 34,(przebudowany),
24. Budynek mieszkalny ul. Sobieskiego 3,(rozebrany),
25. Budynek pensjonatowy ul. Spadzista 2,(przebudowany),
26. Budynek mieszkalny ul. Starowiejska 9,(przebudowany),
27. Budynek mieszkalny ul. Sudecka 20,(rozebrany),
28. Budynek mieszkalny ul. Wierzbowa 3,(przebudowany),
29. Budynek mieszkalno-gospodarczy ul. Wilcza 5,(spalony),
30. Budynek mieszkalno-gospodarczy ul. Zacisze 4,(rozebrany).

ZASTĘPCA BURMISTRZA

Edyta Wilczacka

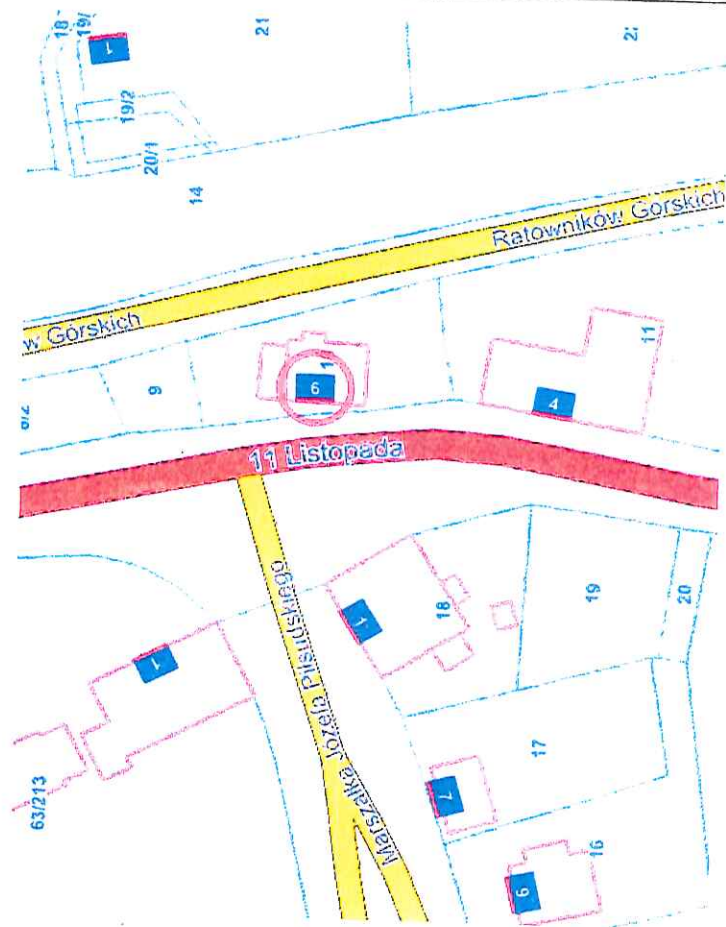


<div>GEZ</div> <div>KARTA ADRESOWA ZABYTKU</div>		<div>3. Miejscowość</div> <div>Świeradów-Zdrój</div>
<div>1. Nazwa</div> <div>budynek mieszkalno - usługowy</div>	<div>2. Czas powstania</div> <div>I poł. XIX w.</div>	
<div>7. Fotografia z opisem wskazującym orientację w stosunku do sąsiednich terenów lub stron świata albo mapą z zaznaczonym stanowiskiem archeologicznym</div> <div>  </div>		
<div>4. Adres</div> <div>ul. 11 Listopada nr 6 59-850 Świeradów-Zdrój</div> <div> <div>Dz. Nr 10</div> <div>Obr 5</div> <div>am 5</div> </div> <div>5. Przynależność administracyjna</div> <div> <div>Województwo: dolnośląskie</div> <div>Powiat: lubański</div> <div>Gmina : Świeradów-Zdrój</div> </div>		
<div>6. Formy ochrony</div> <div> <div>- Uchwała nr LX/50/2019 Rady Miasta Świeradów-Zdrój z dnia 25 kwietnia 2019 r.</div> <div>W sprawie uchwalenia miejscowego planu zagospodarowania przestrzennego miasta</div> <div>- element układu urbanistycznego miasta w rejestrze zabytków dec. WKZ nr 336/612/J z 26.02.1980 r.</div> </div>		



# 8. Historia, opis i wartości

Budynek powstał w I poł XIX wieku, założony na planie prostokąta. Pierwotnie do dziś o funkcji mieszkalnej.



## 9. Stan zachowania i postulaty dotyczące konserwacji


Stan dobry, zmodernizowany – wymienione pokrycie dachowe na blachę, wymieniona stolarka okienna na PCV, elewacja na nowo otynkowana.

## 10. Wykonanie karty (autor, data i podpis)

Agnieszka Nelczarska vel Mielcarz  
Maj 2023

## 11. Zatwierdzenie karty (podpis wojewódzkiego konserwatora zabytków)<sup>§</sup>

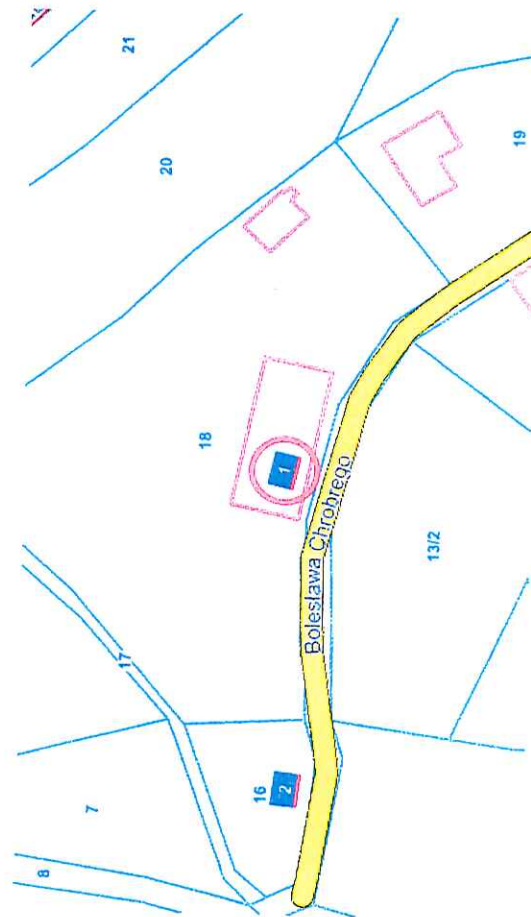
§ dotyczy zabytków niewpisanych do rejestru zabytków i niewłączonych do wojewódzkiej ewidencji zabytków

GEZ		KARTA ADRESOWA ZABYTKU		3. Miejscowość	
I. Nazwa		Budynek mieszkalny		Świeradów-Zdrój	
		2. Czas powstania			
		2 poł XIX			
7. Fotografia z opisem wskazującym orientację w stosunku do sąsiednich terenów lub stron świata albo mapa z zaznaczonym stanowiskiem archeologicznym					
					
4. Adres					
ul. Bolesława Chrobrego 1 59-850 Świeradów-Zdrój					
Dz. Nr 18 Obr 6 am 14					
5. Przynależność administracyjna					
Województwo: dolnośląskie					
Powiat: lubański					
Gmina: Świeradów-Zdrój					
6. Formy ochrony					
- Uchwała nr IX/50/2019 Rady Miasta Świeradów-Zdrój z dnia 25 kwietnia 2019 r. W sprawie uchwalenia miejscowego planu zagospodarowania przestrzennego miasta - element układu urbanistycznego miasta w rejestrze zabytków dec. WKZ nr 336/612/1 z 26.02.1980 r.					



8. Historia, opis i wartość

Budynek powstał w 2 poł XIX wieku, założony na planie prostokąta  
Pierwotnie pełnił funkcję mieszkalną – gospodarczą, obecnie pensjonatową.



9. Stan zachowania i postulaty dotyczące konserwacji

Stan dobry, zmodernizowany.

10. Wykonanie karty (autor, data i podpis)

Agnieszka Nelczarska vel Mielcarz  
Maj 2023

11. Zatwierdzenie karty (podpis wojewódzkiego konserwatora zabytków)\*

\* dotyczy zabytków niewpisanych do rejestru zabytków i niewłączonych do wojewódzkiej ewidencji zabytków

GEZ		KARTA ADRESOWA ZABYTKU		3. Miejscowość
1. Nazwa		2. Czas powstania		Świeradów-Zdrój
Budynek mieszkalny		2 poł. XIX w.		
7. Fotografia z opisem wskazującym orientację w stosunku do sąsiednich terenów lub stron świata albo mapa z zaznaczonym stanowiskiem archeologicznym				
				
4. Adres				
ul. Chrobrego 4 59-850 Świeradów-Zdrój				
Dz. Nr 14/2 Obr 6 am 14				
5. Przynależność administracyjna				
Województwo: dolnośląskie Powiat: lubański Gmina: Świeradów-Zdrój				
6. Formy ochrony				
- Uchwała nr IX/50/2019 Rady Miasta Świeradów-Zdrój z dnia 25 kwietnia 2019 r. W sprawie uchwalenia miejscowego planu zagospodarowania przestrzennego miasta				
- element układu urbanistycznego miasta w rejestrze zabytków dec. WKZ nr 336/612/I z 26.02.1980 r.				



8. Historia, opis i wartości

Budynek powstał w 2 poł XIX wieku, założony na planie prostokąta. Pierwotnie pełnił funkcję mieszkalną – gospodarczą, obecnie mieszkalną.




9. Stan zachowania i postulaty dotyczące konserwacji

Stan dobry.

10. Wykonanie karty (autor, data i podpis)  
Agnieszka Nalczarska vel Mielcarz  
Maj 2023

11. Zatwierdzenie karty (podpis wojewódzkiego konserwatora zabytków)\*

\* dotyczy zabytków niewpisanych do rejestru zabytków i niewłączonych do wojewódzkiej ewidencji zabytków

GEZ		KARTA ADRESOWA ZABYTKU		3. Miejscowość	
I. Nazwa		Budynek mieszkalny		Świeradów-Zdrój	
		2. Czas powstania			
		2 poł. XIX w.			
7. Fotografia z opisem wskazującym orientację w stosunku do sąsiednich terenów lub stron świata albo mapa z zaznaczonym stanowiskiem archeologicznym					
					
4. Adres					
ul. Chrobrego 8 59-850 Świeradów-Zdrój					
Dz. Nr 10 Obr 6 am 15					
5. Przynależność administracyjna					
Województwo: dolnośląskie					
Powiat: lubański					
Gmina : Świeradów-Zdrój					
6. Formy ochrony					
- Uchwała nr IX/50/2019 Rady Miasta Świeradów-Zdrój z dnia 25 kwietnia 2019 r. W sprawie uchwalenia miejscowego planu zagospodarowania przestrzennego miasta - element układu urbanistycznego miasta w rejestrze zabytków dec. WKZ nr 336/612/I z 26.02.1980 r.					

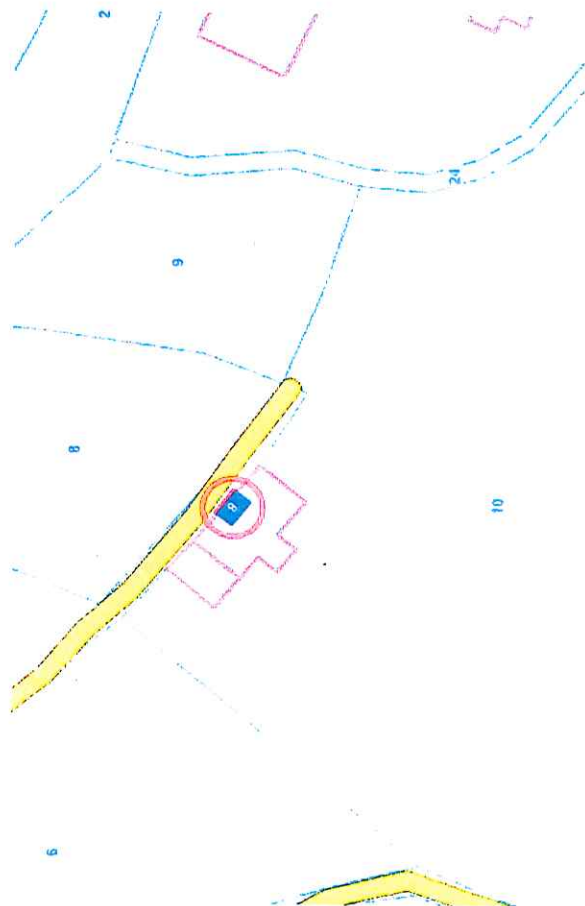


8 Historia, opis i wartości

Budynek powstał w 2 poł XIX wieku, założony na planie prostokąta  
Pierwotnie pełnił funkcję mieszkalną – gospodarczą,  
obecnie mieszkalną

9 Stan zachowania i postulaty dotyczące konserwacji

Stan dobry, zmodernizowany, zachowana okładzina z łupka skalnego na ścianie  
szczytowej, bryła i kształty.




10. Wykonanie karty (autor, data i podpis)

Agnieszka Nieleczarska vel Mielcarz  
Maj 2023

11. Zatwierdzenie karty (podpis wojewódzkiego  
konservatora zabytków)\*

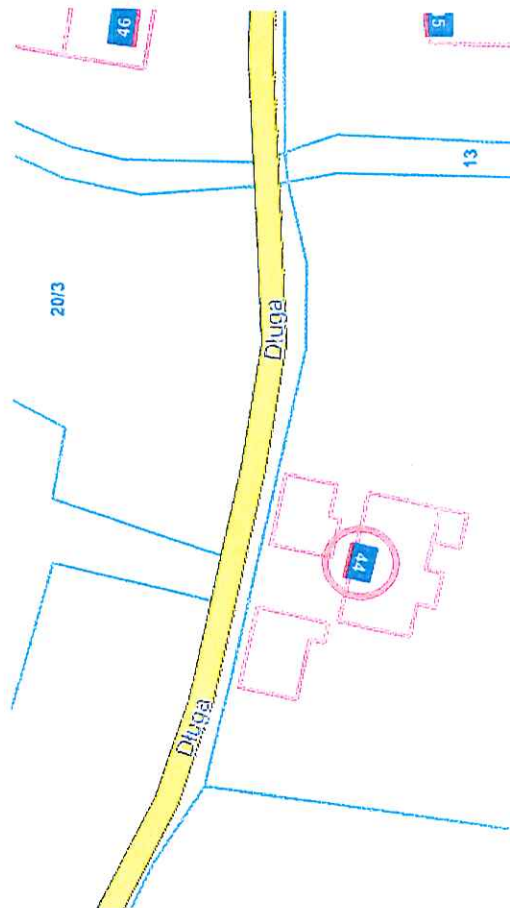
\* dotyczy zabytków niewpisanych do rejestru zabytków i niewłączonych  
do wojewódzkiej ewidencji zabytków

GEZ		KARTA ADRESOWA ZABYTKU		3. Miejscowość	
1. Nazwa		2. Czas powstania		Świeradów-Zdrój	
budynek mieszkalno gospodarczy w zabudowie zagrodowej		2 poł. XIX w.			
7. Fotografia z opisem wskazującym orientację w stosunku do sąsiednich terenów lub stron świata albo mapa z zaznaczonym stanowiskiem archeologicznym					
					
4. Adres					
ul. Długa 44 59-850 Świeradów-Zdrój					
Dz. Nr 5 Obr 1 am 9					
5. Przynależność administracyjna					
Województwo: dolnośląskie Powiat: lubański Gmina : Świeradów-Zdrój					
6. Formy ochrony					
- Uchwała nr LX/50/2019 Rady Miasta Świeradów-Zdrój z dnia 25 kwietnia 2019 r. W sprawie uchwalenia miejscowego planu zagospodarowania przestrzennego miasta - element układu urbanistycznego miasta w rejestrze zabytków dec. WKZ nr 336/612/I z 26.02.1980 r.					



# 8. Historia, opis i wartości

Budynek powstał w 2 poł XIX wieku, założony na planie prostokąta. Pierwotnie pełnił funkcję mieszkalno-gospodarczą, w zabudowie zagrodowej, otoczony dwoma budynkami inwentarskimi, obecnie o funkcji mieszkalnej.



# 9. Stan zachowania i postulaty dotyczące konserwacji


Stan dostateczny, budynek wymaga remontu i konserwacji. Zachowane w murowanym przyziemiu kamienne portale do zachowania; do odtworzenia tynki parteru. Do konserwacji szkieletowa konstrukcja pietra, drewniana wypełniona cegłą. Pozostałości kolorystyki oryginalnej na drewnianych elementach do odtworzenia. Zachować, pozostałe okienko o oryginalnym rozmiarze i drewnianej konstrukcji. Inne okna wymienione na współczesne bez zachowania oryginalnych wumiarów, konstrukcji, podziałów i materiału. Do zachowania (odtworzenia) odeskowanie części parteru. Konieczna wymiana pokrycia dachowego na nowe wraz z orynnowaniem. Budynek należy monitorować pod względem prawidłowości wykonywanych prac modernizacyjnych i remontowych.

# 10. Wykonanie karty (autor, data i podpis)

Agnieszka Neleczarska vel Mielcarz  
Maj 2023

# 11. Zatwierdzenie karty (podpis wojewódzkiego konserwatora zabytków)\*

\* dotyczy zabytków niewpisanych do rejestru zabytków i niewłączonych do wojewódzkiej ewidencji zabytków

GEZ		KARTA ADRESOWA ZABYTKU		3. Miejscowość	
1. Nazwa		2. Czas powstania		Świeradów-Zdrój	
budynek mieszkalno-gospodarczy		2 poł. XIX w.			
7. Fotografia z opisem wskazującym orientację w stosunku do sąsiednich terenów lub stron świata albo mapa z zaznaczonym stanowiskiem archeologicznym					
					
4. Adres					
ul. Długa 45 59-850 Świeradów-Zdrój					
Dz. Nr 54/1 Obr 1 am 9					
5. Przynależność administracyjna					
Województwo: dolnośląskie					
Powiat: lubański					
Gmina: Świeradów-Zdrój					
6. Formy ochrony					
- Uchwała nr IX/50/2019 Rady Miasta Świeradów-Zdrój z dnia 25 kwietnia 2019 r. W sprawie uchwalenia miejscowego planu zagospodarowania przestrzennego miasta - element układu urbanistycznego miasta w rejestrze zabytków dec. WKZ nr 336/612/I z 26.02.1980 r.					



8. Historia, opis i wartości

Budynek powstał w 2 poł XIX wieku, założony na planie prostokąta  
Pierwotnie pełnił funkcję mieszkalno - gospodarczą  
obecnie mieszkalno-usługową

9 Stan zachowania i postulaty dotyczące konserwacji

Stan dobry, zmodernizowany




10. Wykonanie karty (autor, data i podpis)

Agnieszka Netezarska vel Mielcarz  
Maj 2023

11. Zatwierdzenie karty (podpis wojewódzkiego konserwatora zabytków)\*

\* dotyczy zabytków niewpisanych do rejestru zabytków i niewłączonych do wojewódzkiej ewidencji zabytków

GEZ		KARTA ADRESOWA ZABYTKU		3. Miejscowość	
1. Nazwa		budynek mieszkalny		Świeradów-Zdrój	
		2. Czas powstania		2 poł XIX w.	
7. Fotografia z opisem wskazującym orientację w stosunku do sąsiednich terenów lub stron świata albo mapa z zaznaczonym stanowiskiem archeologicznym					
					
4. Adres					
ul. Długa 46 59-850 Świeradów-Zdrój					
Dz. Nr 29 Obr 1 am 2					
5. Przynależność administracyjna					
Województwo: dolnośląskie					
Powiat: lubański					
Gmina : Świeradów-Zdrój					
6. Formy ochrony					
- Uchwała nr IX/50/2019 Rady Miasta Świeradów-Zdrój z dnia 25 kwietnia 2019 r. W sprawie uchwalenia miejscowego planu zagospodarowania przestrzennego miasta - element układu urbanistycznego miasta w rejestrze zabytków dec. WKZ nr 336/612/1 z 26.02.1980 r.					



8. Historia, opis i wartości

Budynek powstał w 2 poł XIX wieku, założony na planie prostokąta  
Pierwotnie pełnił funkcję mieszkanć - gospodarczą  
obecnie miekszalno – usługową.




9. Stan zachowania i postulaty dotyczące konserwacji

Stan dobry, zmodernizowany,

10. Wykonanie karty (autor, data i podpis)  
Agnieszka Nelczarska vel Mielcarz  
Maj 2023

11. Zatwierdzenie karty (podpis wojewódzkiego konserwatora zabytków)\*

\* dotyczy zabytków niewpisanych do rejestru zabytków i niewłączonych do wojewódzkiej ewidencji zabytków

<div>GEZ</div> <div>KARTA ADRESOWA ZABYTKU</div>		<div>3. Miejscowość</div> <div>Świeradów-Zdrój</div>
<div>1. Nazwa</div> <div>d. gospoda, budynek mieszkalny</div>	<div>2. Czas powstania</div> <div>Koniec XIX w.</div>	<div>4. Adres</div> <div>ul. Długa 47</div> <div>59-850 Świeradów-Zdrój</div> <div>Dz. Nr 21/3</div> <div>Obr 1</div> <div>am 2</div> <div>5. Przynależność administracyjna</div> <div>Województwo: dolnośląskie</div> <div>Powiat: lubański</div> <div>Gmina: Świeradów-Zdrój</div> <div>6. Formy ochrony</div> <div>- Uchwała nr IX/50/2019 Rady Miasta Świeradów-Zdrój z dnia 25 kwietnia 2019 r.</div> <div>W sprawie uchwalenia miejscowego planu zagospodarowania przestrzennego miasta</div> <div>- element układu urbanistycznego miasta w rejestrze zabytków dec. WKZ nr 336/612/I z 26.02.1980 r.</div>
<div>7. Fotografia z opisem wskazującym orientację w stosunku do sąsiednich terenów lub stron świata albo mapa z zaznaczonym stanowiskiem archeologicznym</div> <div>  </div>		

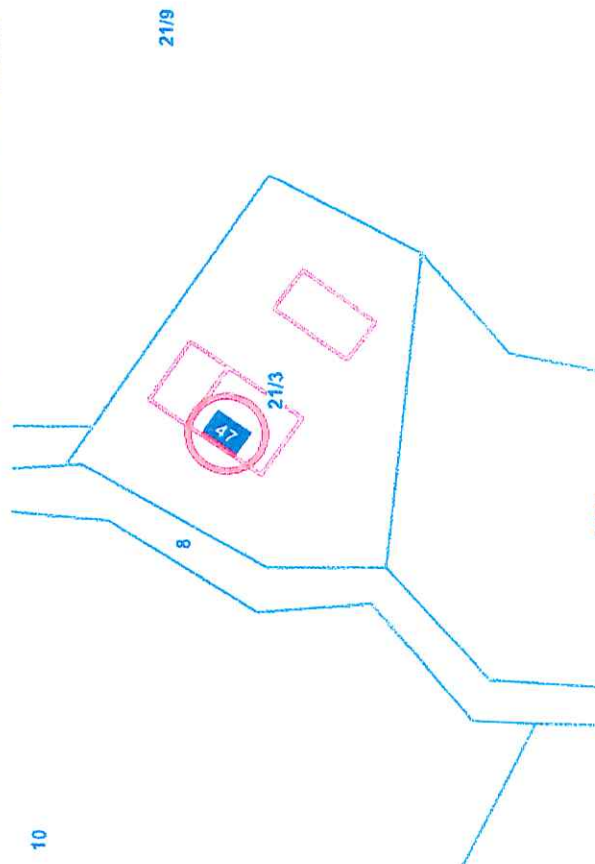


8. Historia, opis i wartości

Budynek powstał koniec XIX wieku, założony na planie prostokąta. Pierwotnie pełnił funkcję gospody „Zielona Łąka” Paula Horna, obecnie mieszkalny.



10



9. Stan zachowania i postulaty dotyczące konserwacji

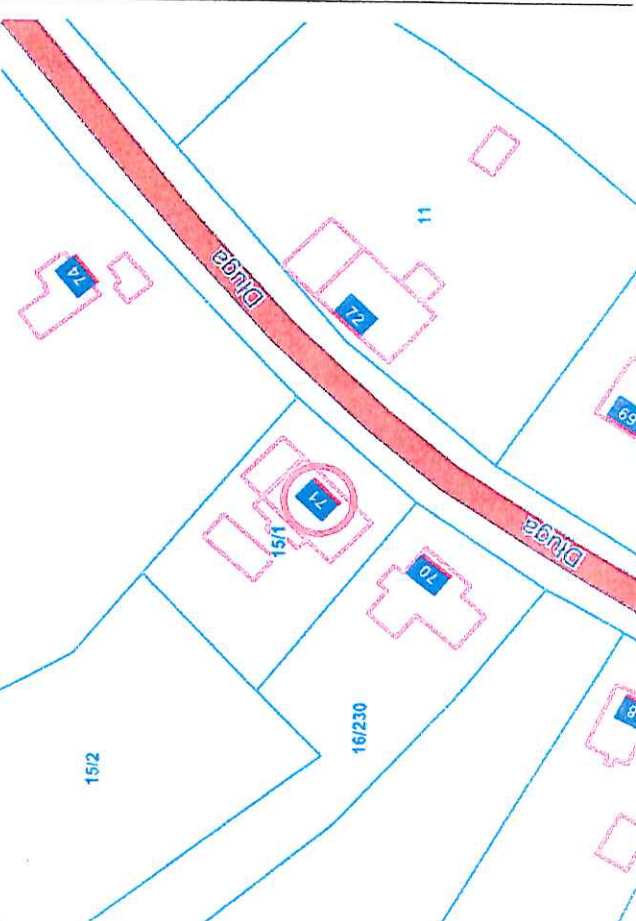
Stan dobry.

10. Wykonanie karty (autor, data i podpis)  
Agnieszka Nelczarska vel Mielcarz  
Maj 2023


11. Zatwierdzenie karty (podpis wojewódzkiego konserwatora zabytków)\*

\* dotyczy zabytków niewpisanych do rejestru zabytków i niewłączonych do wojewódzkiej ewidencji zabytków

GEZ		KARTA ADRESOWA ZABYTKU		3. Miejscowość	
1. Nazwa		2. Czas powstania		Świeradów-Zdrój	
budynek mieszkalno-gospodarczy		Koniec XIX w.			
7. Fotografia z opisem wskazującym orientację w stosunku do sąsiednich terenów lub stron świata albo mapa z zaznaczonym stanowiskiem archeologicznym		<div data-bbox="384 685 1190 1989" data-label="Image"> </div>			
		4. Adres			
		ul. Długa 71 59-850 Świeradów-Zdrój			
		Dz. Nr 15/1 Obr 1 am 1			
		5. Przynależność administracyjna			
		Województwo: dolnośląskie			
		Powiat: lubański			
		Gmina : Świeradów-Zdrój			
		6. Formy ochrony			
		- Uchwała nr LX/50/2019 Rady Miasta Świeradów-Zdrój z dnia 25 kwietnia 2019 r. W sprawie uchwalenia miejscowego planu zagospodarowania przestrzennego miasta -element układu urbanistycznego miasta w rejestrze zabytków dec. WKZ nr 336/612/I z 26.02.1980 r.			

<p>8. Historia, opis i wartości</p> <p>Budynek powstał w 2 poł XIX wieku, założony na planie przostokąta Pierwotnie pełnił funkcję: mieszkalną – gospodarczą. Część gospodarcza w ruinie. obecnie funkcja mieszkalna</p>	<p>9. Stan zachowania i postulaty dotyczące konserwacji</p> <p>Stan zły. Wymaga remontu i konserwacji.</p>
	<p>10. Wykonanie karty (autor, data i podpis)</p> <p>Agnieszka Nelczarska vel Mielcarz Maj 2023</p> <p>11. Zatwierdzenie karty (podpis wojewódzkiego konserwatora zabytków)*</p> <p>* dotyczy zabytków niewpisanych do rejestru zabytków i niewłączonych do wojewódzkiej ewidencji zabytków</p>



GEZ		KARTA ADRESOWA ZABYTKU		3. Miejscowość	
1. Nazwa		2. Czas powstania		Świeradów-Zdrój	
Budynek mieszklano - gospodarczy		2 poł. XIX w.			
7. Fotografia z opisem wskazującym orientację w stosunku do sąsiednich terenów lub stron świata albo mapa z zaznaczonym stanowiskiem archeologicznym					
					
4. Adres					
ul. Dolna nr 18 59-850 Świeradów-Zdrój					
Dz. Nr 31 Obr 5 am 2					
5. Przynależność administracyjna					
Województwo: dolnośląskie					
Powiat: lubański					
Gmina: Świeradów-Zdrój					
6. Formy ochrony					
- Uchwała nr IX/50/2019 Rady Miasta Świeradów-Zdrój z dnia 25 kwietnia 2019 r. W sprawie uchwalenia miejscowego planu zagospodarowania przestrzennego miasta					
- element układu urbanistycznego miasta w rejestrze zabytków dec. WKZ nr 336/612/I z 26.02.1980 r.					

8. Historia, opis i wartości

Budynek powstał w 2 poł XIX wieku, założony na planie prostokąta. Pierwotnie pełnił funkcję mieszkalną, obecnie mieszalną.

9. Stan zachowania i postulaty dotyczące konserwacji

Stan dobry, zmodernizowany. Bryła budynku i kształt dachu oraz wielkość i rozmieszczenie otworów okiennych oryginalne. Współczesne pokrycie dachowe, okna oraz elewacja docieplona styropianem.




10. Wykonanie karty (autor, data i podpis)

Agnieszka Nelażarska vel Mielcarz  
Maj 2023

11. Zatwierdzenie karty (podpis wojewódzkiego konserwatora zabytków)\*

\* dotyczy zabytków niewpisanych do rejestru zabytków i niewłączonych do wojewódzkiej ewidencji zabytków

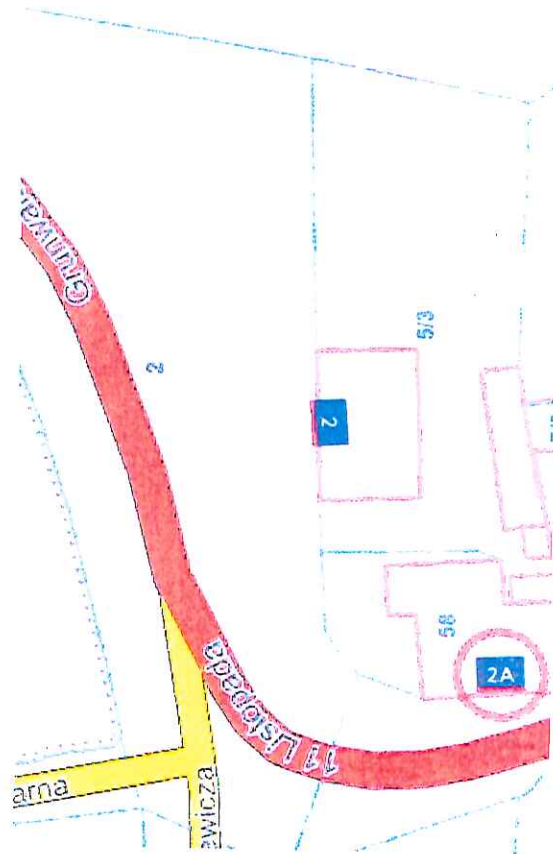


GEZ		KARTA ADRESOWA ZABYT KU		3. Miejscowość	
1. Nazwa		2. Czas powstania		Świeradów-Zdrój	
d. remiza strażacka		Pol. XIX w.			
7. Fotografia z opisem wskazującym orientację w stosunku do sąsiednich terenów lub stron świata albo mapa z zaznaczonym stanowiskiem archeologicznym					
					
4. Adres					
ul. Grunwaldzka nr 2a 59-850 Świeradów-Zdrój					
Dz. Nr 58 Obr 5 am 3					
5. Przynależność administracyjna					
Województwo: dolnośląskie					
Powiat: lubański					
Gmina : Świeradów-Zdrój					
6. Formy ochrony					
- Uchwała nr IX/50/2019 Rady Miasta Świeradów-Zdrój z dnia 25 kwietnia 2019 r. W sprawie uchwalenia miejscowego planu zagospodarowania przestrzennego miasta - element układu urbanistycznego miasta w rejestrze zabytków dec. WKZ nr 336/612/I z 26.02.1980 r.					



8. Historia, opis i wartości

Budynek powstał w 2 poł XIX wieku, założony na planie prostokąta  
Pierwotnie pełnił funkcję remizy strażackiej, zaadaptowany na restaurację w XXI  
w.  
Obecnie usługowy



9. Stan zachowania i postulaty dotyczące konserwacji

Stan dobry, zmodernizowany,

10. Wykonanie karty (autor, data i podpis)

Agnieszka Nelczarska vel Mielcarz  
Maj 2023

11. Zatwierdzenie karty (podpis wojewódzkiego konserwatora zabytków)\*

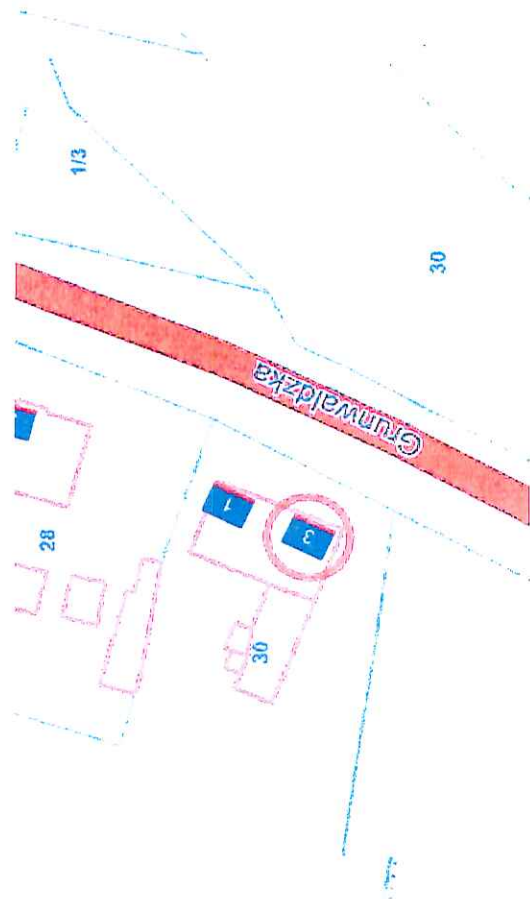
\* dawczy zabytków niewpisanych do rejestru zabytków i niewłączonych do wojewódzkiej ewidencji zabytków

GEZ		KARTA ADRESOWA ZABYTKU		3. Miejscowość	
1. Nazwa		budynek mieszkalny		Świeradów-Zdrój	
2. Czas powstania		pol. XIX w.		4. Adres	
7. Fotografia z opisem wskazującym orientację w stosunku do sąsiednich terenów lub stron świata albo mapa z zaznaczonym stanowiskiem archeologicznym		ul. Grunwaldzka nr 3 59-850 Świeradów-Zdrój  Dz. Nr 30 Obr 4 am 12  5. Przynależność administracyjna  Województwo: dolnośląskie Powiat: lubański Gmina : Świeradów-Zdrój			
		6. Formy ochrony  - Uchwała nr IX/50/2019 Rady Miasta Świeradów-Zdrój z dnia 25 kwietnia 2019 r. W sprawie uchwalenia miejscowego planu zagospodarowania przestrzennego miasta  - element układu urbanistycznego miasta w rejestrze zabytków dec. WKZ nr 336/612/I z 26.02.1980 r.			



8. Historia, opis i wartości

Budynek powstał w pol XIX wieku, założony na planie prostokąta. Pierwotnie pełnił funkcję pensjonatów: villa Schlesierheim obecnie mieszkalną, podzielony na dwa adresy 1 i 3



9. Stan zachowania i postulaty dotyczące konserwacji

Stan dobry, zmodernizowany, brak oryginalnej stolarki okiennej, gzymsów -- nowe tylki. Zachowana bryła budynku, kształt dachu, roznieszczenie i wielkość otworów oiennych, możliwe przywrócenie historycznego wyglądu elewacji.


10. Wykonanie karty (autor, data i podpis)

Agnieszka Nelczarska vel Mielcarz  
Maj 2023

11. Zatwierdzenie karty (podpis wojewódzkiego konserwatora zabytków)\*

\* dotyczy zabytków niewpisanych do rejestru zabytków i niewłączonych do wojewódzkiej ewidencji zabytków



GEZ		KARTA ADRESOWA ZABYTKU		3. Miejscowość	
1. Nazwa		2. Czas powstania		Świeradów-Zdrój	
Willa		Pocz. XX w.			
7. Fotografia z opisem wskazującym orientację w stosunku do sąsiednich terenów lub stron świata albo mapa z zaznaczonym stanowiskiem archeologicznym					
					
4. Adres					
ul. Kolejowa nr 16 59-850 Świeradów-Zdrój					
Dz. Nr 2 Obr 5 am 4					
5. Przynależność administracyjna					
Województwo: dolnośląskie					
Powiat: lubański					
Gmina : Świeradów-Zdrój					
6. Formy ochrony					
- Uchwała nr LX/50/2019 Rady Miasta Świeradów-Zdrój z dnia 25 kwietnia 2019 r. W sprawie uchwalenia miejscowego planu zagospodarowania przestrzennego miasta - element układu urbanistycznego miasta w rejestrze zabytków dec. WKZ nr 336/612/1 z 26.02.1980 r.					

8. Historia, opis i wartości

Budynek powstał w przełomie XIX i XX wieku, założony na planie prostokąta. Pierwotnie pełnił funkcję mieszkalną, obecnie mieszalną

9. Stan zachowania i postulaty dotyczące konserwacji

Stan dobry, zmodernizowana stolarka okienna.




10. Wykonanie karty (autor, data i podpis)

Agnieszka Nelczarska vel Mielcarz  
Maj 2023

11. Zatwierdzenie karty (podpis wojewódzkiego konserwatora zabytków)\*

\* dotyczy zabytków wpisanych do rejestru zabytków i niewłączonych do wojewódzkiej ewidencji zabytków

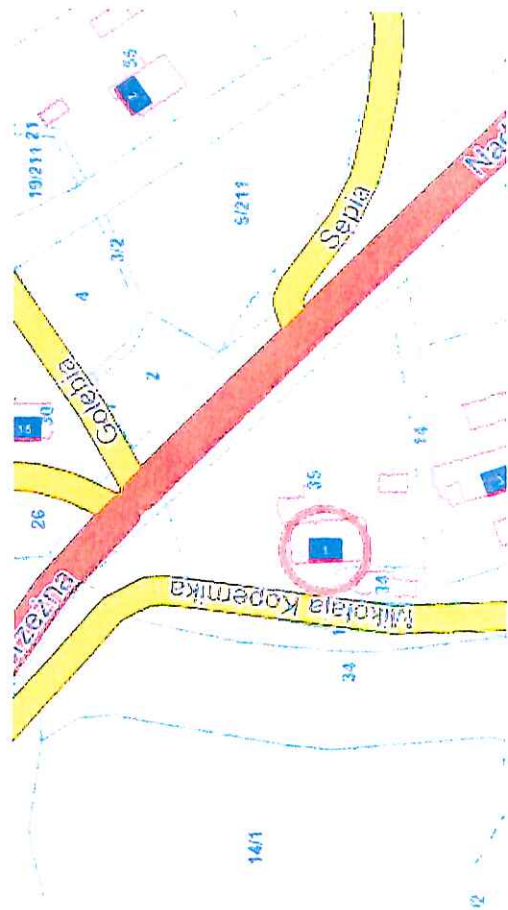


GEZ		3. Miejscowość	
KARTA ADRESOWA ZABYTKU		Świeradów-Zdrój	
I. Nazwa		4. Adres	
Budynek mieszkalno - gospodarczy		ul. Kopernika nr 1 59-850 Świeradów-Zdrój	
2. Czas powstania		Dz. Nr 35 Obr 6 am 11	
Pol. XIX w.		5. Przynależność administracyjna	
7. Fotografia z opisem wskazującym orientację w stosunku do sąsiednich terenów lub stron świata albo mapa z zaznaczonym stanowiskiem archeologicznym		Województwo: dolnośląskie Powiat: lubański Gmina : Świeradów-Zdrój	
		6. Formy ochrony	
		- Uchwała nr IX/50/2019 Rady Miasta Świeradów-Zdrój z dnia 25 kwietnia 2019 r. W sprawie uchwalenia miejscowego planu zagospodarowania przestrzennego miasta - element układu urbanistycznego miasta w rejestrze zabytków dec. WKZ nr 336/612/1 z 26.02.1980 r.	



### 8. Historia, opis i wartości

Budynek powstał w 2 poł XIX wieku, założony na planie prostokąta  
Pierwotnie pełnił funkcję mieszkalno - gospodarczą  
obecnie mieszkalną



## 9. Stan zachowania i postulaty dotyczące konserwacji

Stan dobry, zmodernizowana stolarka okienna i drzwiowa, zachowana wielkość i rozmieszczenie otworów okiennych, geometria dachu oraz bryła budynku i pokrycie dachowe ceramiczne.

10. Wykonanie karty (autor, data i podpis)

Agnieszka Nelczarska vel Mielcarz  
Maj 2023

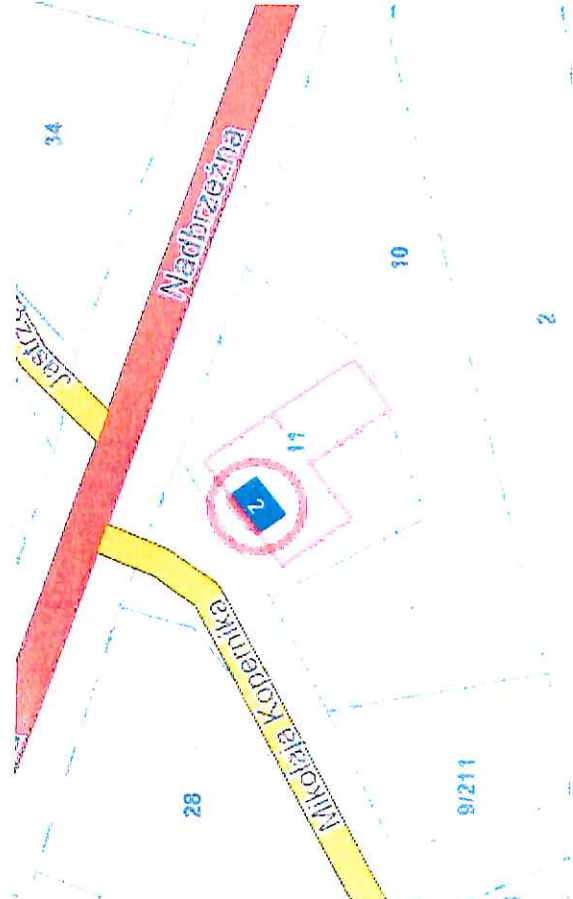
11. Zatwierdzenie karty (podpis wojewódzkiego konserwatora zabytków)\*

\* dotyczy zabytków niewpisanych do rejestru zabytków i niewłączonych do wojewódzkiej ewidencji zabytków

GEZ	KARTA ADRESOWA ZABYTKU		3. Miejscowość
1. Nazwa	Budynek pensjonatowy	2. Czas powstania	Świeradów-Zdrój
7. Fotografia z opisem wskazującym orientację w stosunku do sąsiednich terenów lub stron świata albo mapa z zaznaczonym stanowiskiem archeologicznym		Koniec XIX w.	4. Adres
			ul. Kopernika nr 2 59-850 Świeradów-Zdrój  Dz. Nr 11 Obr 6 am 11  5. Przynależność administracyjna  Województwo: dolnośląskie Powiat: lubański Gmina : Świeradów-Zdrój  6. Formy ochrony  - Uchwała nr IX/50/2019 Rady Miasta Świeradów-Zdrój z dnia 25 kwietnia 2019 r. W sprawie uchwalenia miejscowego planu zagospodarowania przestrzennego miasta  - element układu urbanistycznego miasta w rejestrze zabytków dec. WKZ nr 336/612/I z 26.02.1980 r.

8. Historia, opis i wartość

Budynek powstał w 2 poł XIX wieku, założony na planie litery „L”  
Pierwotnie pełnił funkcję pensjonatową obecnie mieszkalną



9. Stan zachowania i postulaty dotyczące konserwacji

Stan dobry, zmodernizowano częściowo stolarkę okienną,


10. Wykonanie karty (autor, data i podpis)

Agnieszka Nelczarska vel Mielcarz  
Maj 2023

11. Zatwierdzenie karty (podpis wojewódzkiego konserwatora zabytków)\*

\* dotyczy zabytków niewpisanych do rejestru zabytków i niewłączonych do wojewódzkiej ewidencji zabytków

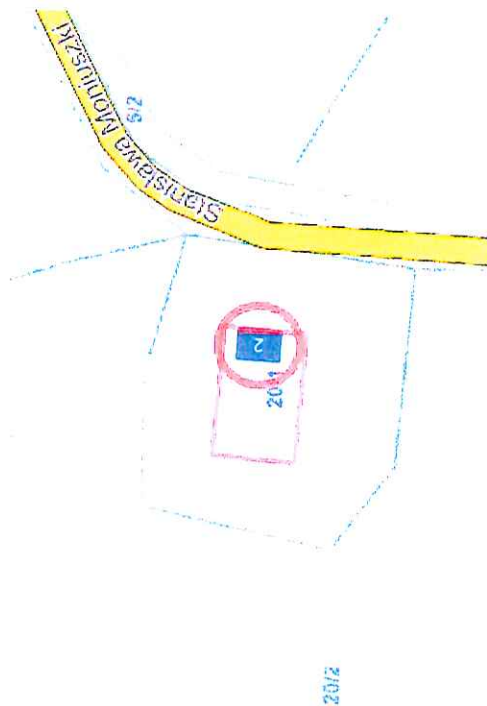


GEZ		KARTA ADRESOWA ZABYTKU		3. Miejscowość	
1. Nazwa		budynnek mieszkalny		Świeradów-Zdrój	
		2. Czas powstania			
		XIX/XX w.			
7. Fotografia z opisem wskazującym orientację w stosunku do sąsiednich terenów lub stron świata albo mapa z zaznaczonym stanowiskiem archeologicznym					
					
4. Adres					
ul. Moniuszki nr 2 59-850 Świeradów-Zdrój					
Dz. Nr 20/1 Obr 6 am 4					
5. Przynależność administracyjna					
Województwo: dolnośląskie Powiat: lubański Gmina: Świeradów-Zdrój					
6. Formy ochrony					
- Uchwała nr IX/50/2019 Rady Miasta Świeradów-Zdrój z dnia 25 kwietnia 2019 r. W sprawie uchwalenia miejscowego planu zagospodarowania przestrzennego miasta - element układu urbanistycznego miasta w rejestrze zabytków dec. WKZ nr 336/612/I z 26.02.1980 r.					

8. Historia, opis i wartości

Budynek powstał na przełomie XIX/XX wieku, murywany, założony na planie prostokąta

Pierwotnie pełnił funkcję mieszkalną, obecnie mieszkalną



20/2

9. Stan zachowania i postulaty dotyczące konserwacji

Stan dobry, zmodernizowane pokrycie dachowe oraz stolarka okienna, elewacje docieplone styropianem. Bryła budynku, rozmieszczenie otworów okiennych, kształt dachu oraz stolarka drzwiowa zachowane.

10. Wykonanie karty (autor, data i podpis)

Agnieszka Nelczarska vel Mielcarz  
Maj 2023

11. Zatwierdzenie karty (podpis wojewódzkiego konserwatora zabytków)\*

\* dotyczy zabytków niewpisanych do rejestru zabytków i niewłączonych do wojewódzkiej ewidencji zabytków



GEZ		KARTA ADRESOWA ZABYTKU		3. Miejscowość	
1. Nazwa		2. Czas powstania		Świeradów-Zdrój	
budynek mieszkalny		pol. XIX w.			
7. Fotografia z opisem wskazującym orientację w stosunku do sąsiednich terenów lub stron świata albo mapa z zaznaczonym stanowiskiem archeologicznym				4. Adres	
				ul. Nadbrzeżna nr 1 59-850 Świeradów-Zdrój	
				Dz. Nr 2 Obr 5 am 6	
				5. Przynależność administracyjna	
				Województwo: dolnośląskie Powiat: lubański Gmina : Świeradów-Zdrój	
				6. Formy ochrony	
				- Uchwała nr 1X/50/2019 Rady Miasta Świeradów-Zdrój z dnia 25 kwietnia 2019 r. W sprawie uchwalenia miejscowego planu zagospodarowania przestrzennego miasta  - element układu urbanistycznego miasta w rejestrze zabytków dec. WKZ nr 336/612/I z 26.02.1980 r.	



8. Historia, opis i wartości

Budynek powstał w 2 poł XIX wieku, mурowany, założony na planie nieregularnym

Pierwotnie pełnił funkcję mieszkalną, obecnie mieszkalny



9. Stan zachowania i postulaty dotyczące konserwacji

Stan dobry, wymienione pokrycie dachowe oraz stolarka okienna, przebudowany powiększone otwory okienne.

10. Wykonanie karty (autor, data i podpis)

Agnieszka Nelczarska vel Mielcarz  
Maj 2023

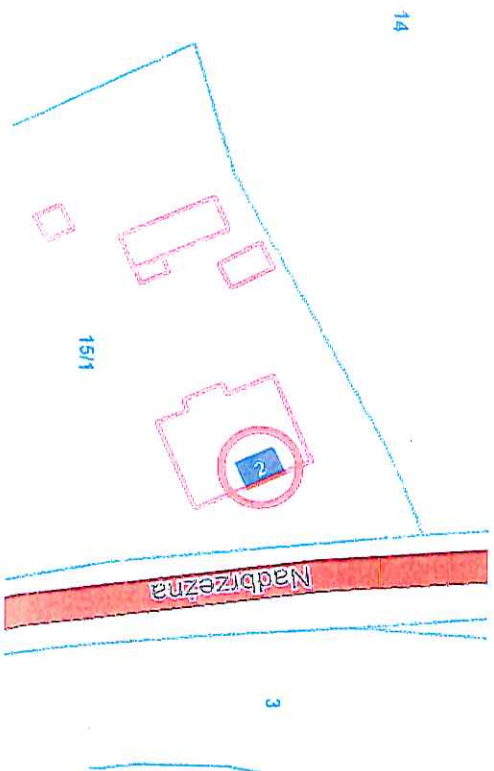
11. Zatwierdzenie karty (podpis wojewódzkiego konserwatora zabytków)\*

\* dotyczy zabytków niewpisanych do rejestru zabytków i niewłączonych do wojewódzkiej ewidencji zabytków

GEZ	KARTA ADRESOWA ZABYTKU		3. Miejscowość
1. Nazwa	budynek pensjonatowy	2. Czas powstania	Świeradów-Zdrój
7. Fotografia z opisem wskazującym orientację w stosunku do sąsiednich terenów lub stron świata albo mapa z zaznaczonym stanowiskiem archeologicznym		<div data-bbox="375 806 1292 1803"> </div> <div data-bbox="327 616 367 1836"> <p>4. Adres</p> <p>ul. Nadbrzeżna nr 2</p> <p>59-850 Świeradów-Zdrój</p> <p>Dz. Nr 15/1</p> <p>Obr 6</p> <p>am 5</p> <p>5. Przynależność administracyjna</p> <p>Województwo: dolnośląskie</p> <p>Powiat: lubański</p> <p>Gmina: Świeradów-Zdrój</p> <p>6. Formy ochrony</p> <p>- Uchwała nr IX/50/2019 Rady Miasta Świeradów-Zdrój z dnia 25 kwietnia 2019 r.</p> <p>W sprawie uchwalenia miejscowego planu zagospodarowania przestrzennego miasta</p> <p>- element układu urbanistycznego miasta w rejestrze zabytków dec. WKZ nr 336/612/1 z 26.02.1980 r.</p> </div>	

8. Historia, opis i wartości

Budynek powstał w 2 poł XIX wieku, murowany, założony na planie prostokąta. Pierwotnie pełnił funkcję pensjonatów „Haus Habmichlieb”, obecnie mieszkalną



9. Stan zachowania i postulaty dotyczące konserwacji

Stan bardzo dobry


10. Wykonanie karty (autor, data i podpis)

Agnieszka Nalczańska vel Mielcauz  
Maj 2023

11. Zatwierdzenie karty (podpis wojewódzkiego konserwatora zabytków)\*

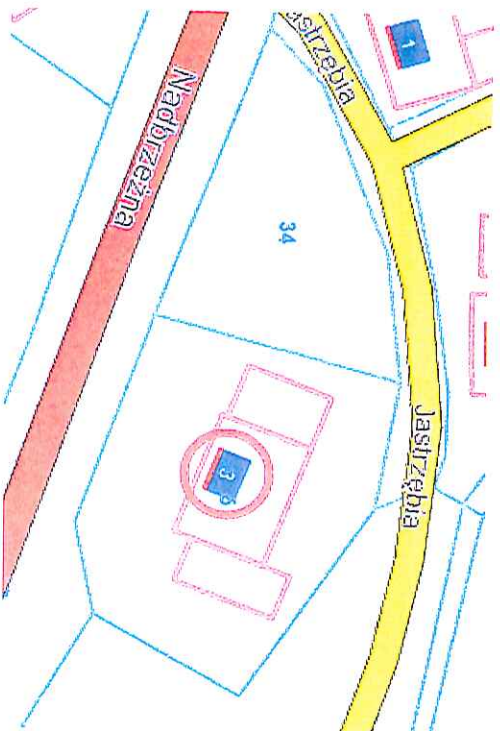
\* dotyczy zabytków niewpisanych do rejestru zabytków i niewłączonych do wojewódzkiej ewidencji zabytków



GEZ		KARTA ADRESOWA ZABYTKU		3. Miejscowość	
1. Nazwa		2. Czas powstania		Świeradów-Zdrój	
budynek mieszkalno-gospodarczy		pol. XIX w.			
7. Fotografia z opisem wskazującym orientację w stosunku do sąsiednich terenów lub stron świata albo mapa z zaznaczonym stanowiskiem archeologicznym				4. Adres	
				ul. Nadbrzeżna nr 3 59-850 Świeradów-Zdrój	
				Dz. Nr 35 Obr 6 am 13	
				5. Przynależność administracyjna	
				Województwo: dolnośląskie Powiat: lubański Gmina : Świeradów-Zdrój	
				6. Formy ochrony	
				- Uchwała nr IX/50/2019 Rady Miasta Świeradów-Zdrój z dnia 25 kwietnia 2019 r. W sprawie uchwalenia miejscowego planu zagospodarowania przestrzennego miasta  - element układu urbanistycznego miasta w rejestrze zabytków dec. WKZ nr 336/612/I z 26.02.1980 r.	

8. Historia, opis i wartości

Budynek powstał w 2 poł XIX wieku, założony na planie prostokąta. Pierwotnie pełnił funkcję mieszkalną – gospodarczą, obecnie mieszkalną



9. Stan zachowania i postulaty dotyczące konserwacji

Stan dobry, zmodernizowane pokrycie dachowe oraz stolarka okienna, zachował ściany docieplone styropianem, była budunku, rozmnieszczenie otworów okiennych, kształt dachu zachowane.

10. Wykonanie karty (autor, data i podpis)

Agnieszka Nelczarska vel Mielcarz  
Maj 2023

11. Zaawierzenie karty (podpis wojewódzkiego konserwatora zabytków)\*

\* dotyczy zabytków wpisanych do rejestru zabytków i nawiązanych do wojewódzkiej ewidencji zabytków



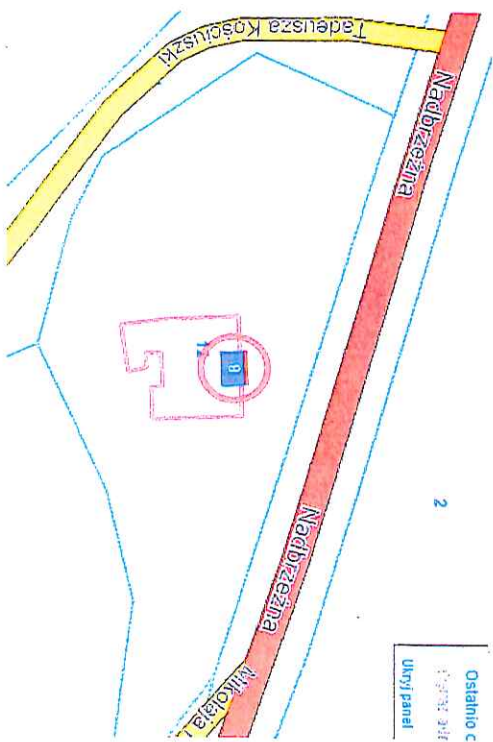
GEZ		KARTA ADRESOWA ZABYTKU		3. Miejscowość	
1. Nazwa		budynek pensjonatowy		Świeradów-Zdrój	
2. Czas powstania		pol. XIX w.		4. Adres	
7. Fotografia z opisem wskazującym orientację w stosunku do sąsiednich terenów lub stron świata albo mapa z zaznaczonym stanowiskiem archeologicznym		ul. Nadbrzeżna nr 8 59-850 Świeradów-Zdrój  Dz. Nr 12 Obr 6 am 7  5. Przynależność administracyjna  Województwo: dolnośląskie Powiat: lubański Gmina : Świeradów-Zdrój			
		6. Formy ochrony  - Uchwała nr IX/50/2019 Rady Miasta Świeradów-Zdrój z dnia 25 kwietnia 2019 r. W sprawie uchwalenia miejscowego planu zagospodarowania przestrzennego miasta  - element układu urbanistycznego miasta w rejestrze zabytków dec. WKZ nr 336/612/I z 26.02.1980 r.			





8. Historia, opis i wartości

Budynek powstał w poł XIX wieku, murowany, założony na planie prostokąta. Pierwotnie pełnił funkcję pensjonatową "Zur grünen Koppe", przebudowany i rozbudowany na bazie dawnego obiektu, obecnie nieużytkowany.



9. Stan zachowania i postulaty dotyczące konserwacji


Stan dobry.

10. Wykonanie karty (autor, data i podpis)

Agnieszka Nelańska vel Mielcarz  
Maj 2023

11. Zatwierdzenie karty (podpis wojewódzkiego konserwatora zabytków)\*

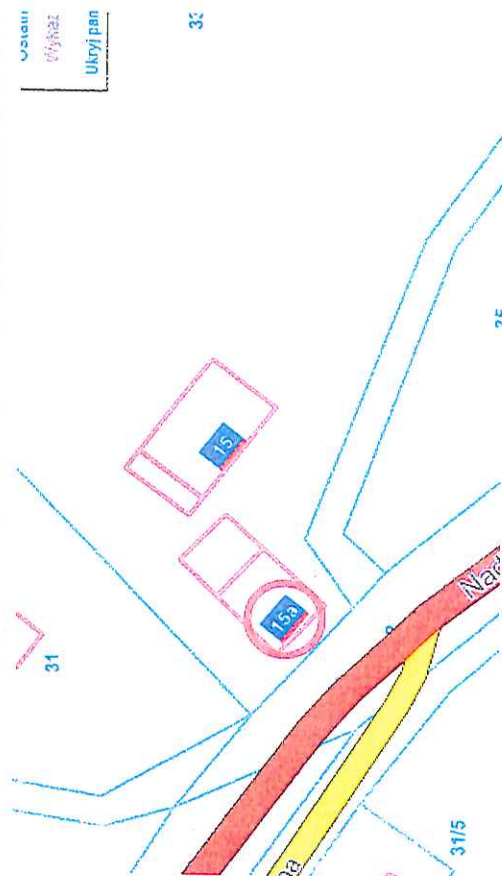
\* dotyczy zabytków wpisanych do rejestru zabytków i niewłączonych do wojewódzkiej ewidencji zabytków

<div data-bbox="97 1856 137 1944" data-label="Text">GEZ</div>	<div data-bbox="97 864 150 1568" data-label="Section-Header">KARTA ADRESOWA ZABYTKU</div>		<div data-bbox="82 461 108 593" data-label="Text">3. Miejscowość</div> <div data-bbox="161 221 217 508" data-label="Text">Świeradów-Zdrój</div>
<div data-bbox="172 1883 201 1962" data-label="Text">1. Nazwa</div>	<div data-bbox="181 1128 212 1281" data-label="Text">2. Czas powstania</div>	<div data-bbox="236 1512 274 1753" data-label="Text">budynek gospodarczy</div> <div data-bbox="248 880 285 1014" data-label="Text">pol. XIX w.</div>	<div data-bbox="320 712 360 1966" data-label="Text">7. Fotografia z opisem wskazującym orientację w stosunku do sąsiednich terenów lub stron świata albo mapa z zaznaczonym stanowiskiem archeologicznym</div>
			
<div data-bbox="341 524 365 593" data-label="Text">4. Adres</div> <div data-bbox="400 230 469 512" data-label="Text">ul. Nadbrzeżna nr 15a 59-850 Świeradów-Zdrój</div>			
<div data-bbox="501 501 525 604" data-label="Text">Dz. Nr 33</div> <div data-bbox="533 501 557 604" data-label="Text">Obr 6</div> <div data-bbox="564 501 588 604" data-label="Text">am 17</div>			
<div data-bbox="612 322 636 602" data-label="Text">5. Przynależność administracyjna</div>			
<div data-bbox="692 333 716 602" data-label="Text">Województwo: dolnośląskie</div> <div data-bbox="732 367 756 602" data-label="Text">Powiat: lubański</div> <div data-bbox="780 277 812 602" data-label="Text">Gmina : Świeradów-Zdrój</div>			
<div data-bbox="900 456 924 604" data-label="Text">6. Formy ochrony</div> <div data-bbox="956 165 1011 580" data-label="Text">- Uchwała nr IX/50/2019 Rady Miasta Świeradów-Zdrój z dnia 25 kwietnia 2019 r.</div> <div data-bbox="1011 188 1075 580" data-label="Text">W sprawie uchwalenia miejscowego planu zagospodarowania przestrzennego miasta</div> <div data-bbox="1123 165 1203 602" data-label="Text">- element układu urbanistycznego miasta w rejestrze zabytków dec. WKZ nr 336/612/I z 26.02.1980 r.</div>			



8. Historia, opis i wartość

Budynek powstał w 2 poł XIX wieku, murowany, założony na planie prostokąta. Pierwotnie pełnił funkcję gospodarczą, obecnie nieużytkowany.



9. Stan zachowania i postulaty dotyczące konserwacji

Stan dobry.


10. Wykonanie karty (autor, data i podpis)

Agnieszka Nalczańska vel Mielcarz  
Maj 2023

11. Zatwierdzenie karty (podpis wojewódzkiego konserwatora zabytków)\*

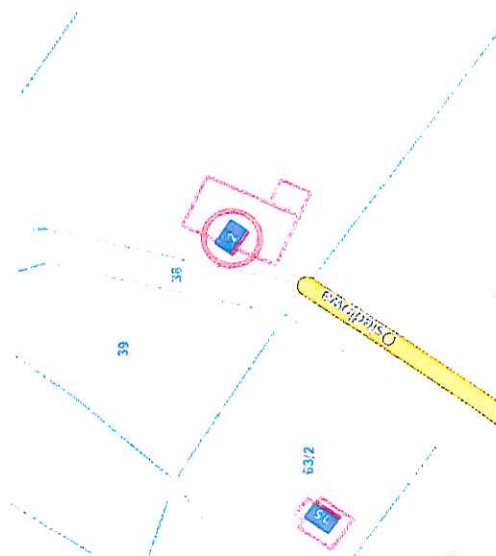
\* dotyczy zabytków niewpisanych do rejestru zabytków i niewłączonych do wojewódzkiej ewidencji zabytków



<div>GEZ</div> <div>KARTA ADRESOWA ZABYTKU</div>		<div>3. Miejscowość</div> <div>Świeradów-Zdrój</div>
<div>1. Nazwa</div> <div>budynek mieszkalno-gospodarczy</div>	<div>2. Czas powstania</div> <div>Pocz. XIX w.</div>	
<div>7. Fotografia z opisem wskazującym orientację w stosunku do sąsiednich terenów lub stron świata albo mapa z zaznaczonym stanowiskiem archeologicznym</div> <div>  </div>		
<div>4. Adres</div> <div>ul. Osiedlowa nr 2</div> <div>59-850 Świeradów-Zdrój</div> <div> <div>Dz. Nr 37</div> <div>Obr 5</div> <div>am 1</div> </div> <div>5. Przynależność administracyjna</div> <div>Województwo: dolnośląskie</div> <div>Powiat: lubański</div> <div>Gmina : Świeradów-Zdrój</div>		
<div>6. Formy ochrony</div> <div>- Uchwała nr IX/50/2019 Rady Miasta Świeradów-Zdrój z dnia 25 kwietnia 2019 r.</div> <div>W sprawie uchwalenia miejscowego planu zagospodarowania przestrzennego miasta</div> <div>- element układu urbanistycznego miasta w rejestrze zabytków dec. WKZ nr 336/612/I z 26.02.1980 r.</div>		

8. Historia, opis i wartości

Budynek powstał na pocz. XIX wieku, z izba zrębowa, założony na planie prostokąta. Pierwotnie mieszkalno – gospodarczy, obecnie niezamieszkały.



9. Stan zachowania i postulaty dotyczące konserwacji

Stan dobry

10. Wykonanie karty (autor, data i podpis)

Agnieszka Nelczarska vel Mielcarz  
Maj 2023

11. Zatwierdzenie karty (podpis wojewódzkiego konserwatora zabytków)\*

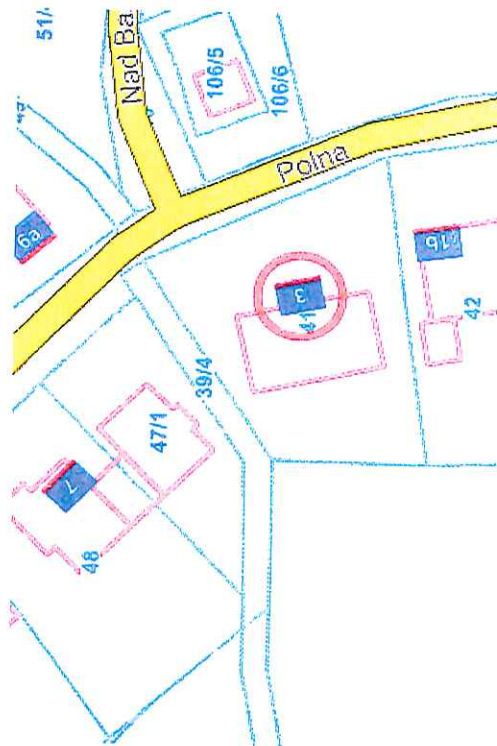
\* dotyczy zabytków niewpisanych do rejestru zabytków i niewłączonych do wojewódzkiej ewidencji zabytków



<div>GEZ</div> <div>KARTA ADRESOWA ZABYTKU</div>		<div>3. Miejscowość</div> <div>Świeradów-Zdrój</div>
<div>1. Nazwa</div> <div>budynek mieszkalny</div>	<div>2. Czas powstania</div> <div>pol. XIX w.</div>	
<div>7. Fotografia z opisem wskazującym orientację w stosunku do sąsiednich terenów lub stron świata albo mapa z zaznaczonym stanowiskiem archeologicznym</div> <div>  </div>		
<div>4. Adres</div> <div>ul. Polna nr 3</div> <div>59-850 Świeradów-Zdrój</div> <div> <div>Dz. Nr 41</div> <div>Obr 4</div> <div>am 3</div> </div> <div>5. Przynależność administracyjna</div> <div>Województwo: dolnośląskie</div> <div>Powiat: lubański</div> <div>Gmina : Świeradów-Zdrój</div>		
<div>6. Formy ochrony</div> <div>- Uchwała nr LX/50/2019 Rady Miasta Świeradów-Zdrój z dnia 25 kwietnia 2019 r.</div> <div>W sprawie uchwalenia miejscowego planu zagospodarowania przestrzennego miasta</div> <div>- element układu urbanistycznego miasta w rejestrze zabytków dec. WKZ nr 336/612/1 z 26.02.1980 r.</div>		

8. Historia, opis i wartości

Budynek powstał w 2 poł XIX wieku, murowany, założony na planie prostokąta  
Pierwotnie pełnił funkcję mieszkalną, obecnie pensjonatową



9. Stan zachowania i postulaty dotyczące konserwacji

Stan dobry, zmodernizowane pokrycie dachowe oraz stolarka okienna, bryła budynku, roznieszczenie otworów okiennych, kształt dachu zachowane.

10. Wykonanie karty (autor, data i podpis)

Agnieszka Nieleczarska vel Mielcarz  
Maj 2023

11. Zatwierdzenie karty (podpis wojewódzkiego konserwatora zabytków)\*

\* dotyczy zabytków niewpisanych do rejestru zabytków i niewłączonych do wojewódzkiej ewidencji zabytków



GEZ		KARTA ADRESOWA ZABYTKU		3. Miejscowość	
1. Nazwa		2. Czas powstania		Świeradów-Zdrój	
budynek mieszkalny		Pocz. XX w.			
7. Fotografia z opisem wskazującym orientację w stosunku do sąsiednich terenów lub stron świata albo mapa z zaznaczonym stanowiskiem archeologicznym					
					
4. Adres					
ul. Polna nr 10 59-850 Świeradów-Zdrój					
Dz. Nr 29 Obr 4 am 1					
5. Przynależność administracyjna					
Województwo: dolnośląskie					
Powiat: lubański					
Gmina : Świeradów-Zdrój					
6. Formy ochrony					
- Uchwała nr IX/50/2019 Rady Miasta Świeradów-Zdrój z dnia 25 kwietnia 2019 r. W sprawie uchwalenia miejscowego planu zagospodarowania przestrzennego miasta - element układu urbanistycznego miasta w rejestrze zabytków dec. WKZ nr 336/612/I z 26.02.1980 r.					

8. Historia, opis i wartości

Budynek powstał około 1900 r., murowany, założony na planie prostokąta. Pierwotnie pełnił funkcję mieszkalną, tak jak obecnie.

9. Stan zachowania i postulaty dotyczące konserwacji

Stan bardzo dobry. Zmodernizowana stolarka okienna, zachowany historyczny charakter, wymieniono na nową dachówkę, ceramiczne pokrycie dachowe. Zachowane drewniane okiennice, bryła budynku, geometria dachu i tynki oraz deskowanie górnych fragmentów ścian szczytowych.



10. Wykonanie karty (autor, data i podpis)

Agnieszka Neleczarska vel Mielcarz  
Maj 2023

11. Zatwierdzenie karty (podpis wojewódzkiego konserwatora zabytków)\*

\* dotyczy zabytków niewpisanych do rejestru zabytków i niewłączonych do wojewódzkiej ewidencji zabytków



GEZ		KARTA ADRESOWA ZABYTKU		3. Miejscowość	
1. Nazwa		Budynek przemysłowy		Świeradów-Zdrój	
2. Czas powstania		XIX/XX w.		4. Adres	
7. Fotografia z opisem wskazującym orientację w stosunku do sąsiednich terenów lub stron świata albo mapą z zaznaczonym stanowiskiem archeologicznym		ul. Sanatoryjna nr 8 59-850 Świeradów-Zdrój  Dz. Nr 38/3 Obr 1 am 6  5. Przynależność administracyjna  Województwo: dolnośląskie Powiat: lubański Gmina: Świeradów-Zdrój			
		6. Formy ochrony  - Uchwała nr IX/50/2019 Rady Miasta Świeradów-Zdrój z dnia 25 kwietnia 2019 r. W sprawie uchwalenia miejscowego planu zagospodarowania przestrzennego miasta  - element układu urbanistycznego miasta w rejestrze zabytków dec. WKZ nr 336/612/I z 26.02.1980 r.			



8. Historia, opis i wartości

Budynek powstał w przełomie XIX/XX wieku, założony na planie prostokąta. Pełnił funkcje do lat 90. Zakładów Przemysłu Lniarskiego Skarbków. Dawniej należącego do Spinnerei und Bleicherei Renner & Co.A.G.; Schlesischen Textilwerke Methner u. Frahn AG. Obecnie hotel



9. Stan zachowania i postulaty dotyczące konserwacji

Stan dobry, zmodernizowany, przebudowany

10. Wykonanie karty (autor, data i podpis)

Agnieszka Nelczarska vel Mielcarz  
Maj 2023

11. Zatwierdzenie karty (podpis wojewódzkiego konserwatora zabytków)\*

\* dotyczy zabytków niewpisanych do rejestru zabytków i niewłączonych do wojewódzkiej ewidencji zabytków



GEZ

## KARTA ADRESOWA ZABYTKU

1. Nazwa

willa

2. Czas powstania

XIX/XX w.

7. Fotografia z opisem wskazującym orientację w stosunku do sąsiednich terenów lub stron świata albo mapa z zaznaczonym stanowiskiem archeologicznym



3. Miejscowość

Świeradów-Zdrój

4. Adres

ul. Sępia 2  
59-850 Świeradów-Zdrój

Dz. Nr 29

Obr 6

am 12

5. Przynależność administracyjna

Województwo: dolnośląskie

Powiat: lubański

Gmina : Świeradów-Zdrój

6. Formy ochrony

- Uchwała nr IX/50/2019 Rady Miasta  
Świeradów-Zdrój z dnia 25 kwietnia 2019 r.W sprawie uchwalenia miejscowego planu  
zagospodarowania przestrzennego miasta- element układu urbanistycznego miasta  
w rejestrze zabytków dec. WKZ nr 336/612/I z  
26.02.1980 r.

8. Historia, opis i wartości

Budynek powstał na przelomie XIX i XX w., murowany, założony na planie prostokąta z wielokątnym wykuszem.  
Pierwotnie pełnił funkcję mieszkalną, obecnie bez zmian.



9. Stan zachowania i postulaty dotyczące konserwacji

Stan bardzo dobry, zmodernizowana stolarka okienna, zachował historyczny charakter; bryła budynku, rozmnieszczenie i wielkość otworów okiennych, kształt i geometria dachu mansardowego zachowane.

10. Wykonanie karty (autor, data i podpis)

Agnieszka Neleczarska vel Mielcarz  
Maj 2023

11. Zatwierdzenie karty (podpis wojewódzkiego konserwatora zabytków)\*

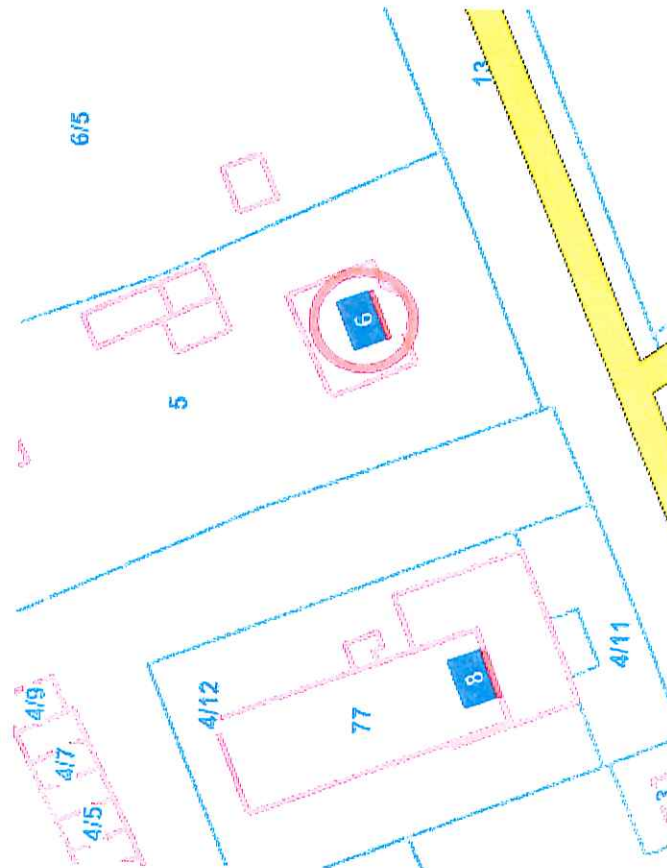
\* dotyczy zabytków niewpisanych do rejestru zabytków i niewłączonych do wojewódzkiej ewidencji zabytków



<div>GEZ</div> <div>KARTA ADRESOWA ZABYTKU</div>		<div>3. Miejscowość</div> <div>Świeradów-Zdrój</div>
<div>1. Nazwa</div> <div>willa</div>	<div>2. Czas powstania</div> <div>XIX/XX w.</div>	<div>4. Adres</div> <div>ul. Sienkiewicza nr 6</div> <div>59-850 Świeradów-Zdrój</div> <div> <div>Dz. Nr 5</div> <div>Obr 4</div> <div>am 9</div> </div> <div>5. Przynależność administracyjna</div> <div>Województwo: dolnośląskie</div> <div>Powiat: lubański</div> <div>Gmina: Świeradów-Zdrój</div> <div>6. Formy ochrony</div> <div> <div>- Uchwała nr IX/50/2019 Rady Miasta Świeradów-Zdrój z dnia 25 kwietnia 2019 r.</div> <div>W sprawie uchwalenia miejscowego planu zagospodarowania przestrzennego miasta</div> <div>- element układu urbanistycznego miasta w rejestrze zabytków dec. WKZ nr 336/612/I z 26.02.1980 r.</div> </div>
<div>7. Fotografia z opisem wskazującym orientację w stosunku do sąsiednich terenów lub stron świata albo mapa z zaznaczonym stanowiskiem archeologicznym</div> <div>  </div>		

8. Historia, opis i wartości

Budynek powstał w 2 poł XIX wieku, murowany, założony na planie prostokąta  
Pierwotnie pełnił funkcję mieszkalną – gospodarczą, obecnie mieszkalną



9. Stan zachowania i postulaty dotyczące konserwacji

Stan dobry, zmodernizowana stolarka okienna, zachował charakterystyczny historyczny wygląd, bryła budynku, rozmieszczenie otworów okiennych, kształt i geometria dachu zachowane.


10. Wykonanie karty (autor, data i podpis)

Agnieszka Nalczarska vel Mielcarz  
Maj 2023

11. Zatwierdzenie karty (podpis wojewódzkiego konserwatora zabytków)\*

\* dotyczy zabytków niewpisanych do rejestru zabytków i nawiązanych do wojewódzkiej ewidencji zabytków



GEZ		KARTA ADRESOWA ZABYTKU		3. Miejscowość	
1. Nazwa		Budynek pensjonatowy		Świeradów-Zdrój	
2. Czas powstania		pocz. XX w.			
7. Fotografia z opisem wskazującym orientację w stosunku do sąsiednich terenów lub stron świata albo mapa z zaznaczonym stanowiskiem archeologicznym					
					
4. Adres					
ul. Sienkiewicza nr 13a 59-850 Świeradów-Zdrój					
Dz. Nr 2 Obr 4 am 5					
5. Przynależność administracyjna					
Województwo: dolnośląskie					
Powiat: lubański					
Gmina: Świeradów-Zdrój					
6. Formy ochrony					
- Uchwała nr LX/50/2019 Rady Miasta Świeradów-Zdrój z dnia 25 kwietnia 2019 r. W sprawie uchwalenia miejscowego planu zagospodarowania przestrzennego miasta - element układu urbanistycznego miasta w rejestrze zabytków dec. WKZ nr 336/612/I z 26.02.1980 r.					

8. Historia, opis i wartości

Zakład radoczinny wybudowany z inicjatywy dr Schmidta odkrywcy  
świeradowskich wód mineralnych i oddany do użytku 16.06.1934 r.



9. Stan zachowania i postulaty dotyczące konserwacji

Stan dobry, zmodernizowane pokrycie dachowe oraz stolarka okienna, zachował  
dekorację ścian szczytowych kamiennym łupkiem, bryła budunku,  
rozmieszczenie otworów okiennych, kształt dachu zachowane.

10. Wykonanie karty (autor, data i podpis)

Agnieszka Nelczarska vel Mielcarz  
Maj 2023

11. Zatwierdzenie karty (podpis wojewódzkiego  
konservatora zabytków)\*

\* dotyczy zabytków niewpisanych do rejestru zabytków i nieuwieczonych  
do wojewódzkiej ewidencji zabytków



GEZ

## KARTA ADRESOWA ZABYTKU

1. Nazwa

Budynek pensjonatowy

2. Czas powstania

Pocz. XX w.

3. Miejscowość

Świeradów-Zdrój

7. Fotografia z opisem wskazującym orientację w stosunku do sąsiednich terenów lub stron świata albo mapa z zaznaczonym stanowiskiem archeologicznym



4. Adres

ul. Sienkiewicza nr 14  
59-850 Świeradów-Zdrój

Dz. Nr 97/4

Obr 4

am 3

5. Przynależność administracyjna

Województwo: dolnośląskie

Powiat: lubański

Gmina: Świeradów-Zdrój

6. Formy ochrony

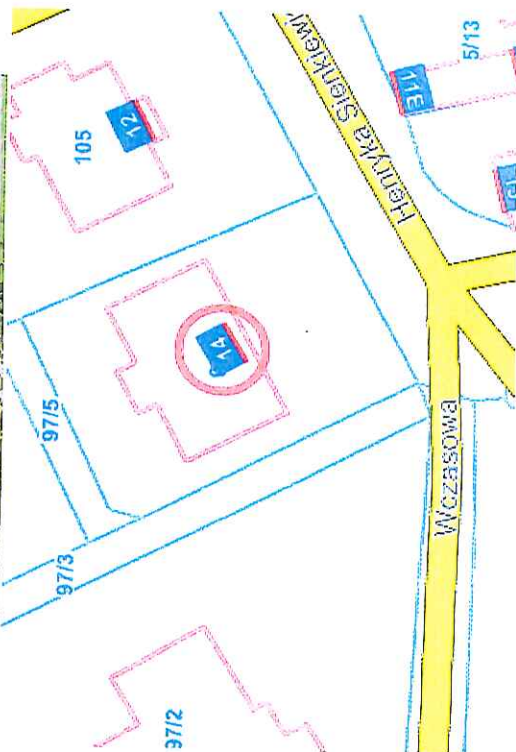
- Uchwała nr IX/50/2019 Rady Miasta  
Świeradów-Zdrój z dnia 25 kwietnia 2019 r.

W sprawie uchwalenia miejscowego planu  
zagospodarowania przestrzennego miasta

- element układu urbanistycznego miasta  
w rejestrze zabytków dec. WKZ nr 336/612/I z  
26.02.1980 r.

8 Historia, opis i wartości

Budynek powstał na początku XX wieku, Pierwotnie pełnił funkcję pensjonatów „Villa Helene”, obecnie hotel „Narcyz”



9. Stan zachowania i postulaty dotyczące konserwacji

Stan bardzo dobry, zmodernizowane pokrycie dachowe oraz stolarka okienna, bryła budunku, rozmieszczenie otworów okiennych, kształt dachu zachowane.

10. Wykonanie karty (autor, data i podpis)

Agnieszka Nalczarska vel Mielcarz  
Maj 2023

11. Zatwierdzenie karty (podpis wojewódzkiego konserwatora zabytków)\*

\* dotyczy zabytków niewpisanych do rejestru zabytków i niewłączonych do wojewódzkiej ewidencji zabytków



GEZ

## KARTA ADRESOWA ZABYTKU

1. Nazwa

budynek mieszkalno-gospodarczy

2. Czas powstania

2 poł. XIX w.

7. Fotografia z opisem wskazującym orientację w stosunku do sąsiednich terenów lub stron świata albo mapa z zaznaczonym stanowiskiem archeologicznym



3. Miejscowość

Świeradów-Zdrój

4. Adres

ul. Sudecka nr 24  
59-850 Świeradów-Zdrój

Dz. Nr 10/4

Obr 1

am 8

5. Przynależność administracyjna

Województwo: dolnośląskie

Powiat: lubański

Gmina: Świeradów-Zdrój

6. Formy ochrony

- Uchwała nr IX/50/2019 Rady Miasta  
Świeradów-Zdrój z dnia 25 kwietnia 2019 r.

W sprawie uchwalenia miejscowego planu  
zagospodarowania przestrzennego miasta

- element układu urbanistycznego miasta  
w rejestrze zabytków dec. WKZ nr 336/612/1 z  
26.02.1980 r.

8. Historia, opis i wartości

Budynek powstał w 2 poł XIX wieku, murowany, założony na planie prostokąta stanowi kompleks z zabudową gospodarczą w głębi działki. Pierwotnie pełnił funkcję mieszkalną – gospodarczą, obecnie mieszkalną



9. Stan zachowania i postulaty dotyczące konserwacji

Stan dobry, zmodernizowane pokrycie dachowe oraz stolarka okienna, bryła budynku, rozmieszczenie otworów okiennych, kształt dachu zachowane.


10. Wykonanie karty (autor, data i podpis)

Agnieszka Neleczarska vel Mielcarz  
Maj 2023

11. Zatwierdzenie karty (podpis wojewódzkiego konserwatora zabytków)\*

\* dotyczy zabytków niewpisanych do rejestru zabytków i niewłączonych do wojewódzkiej ewidencji zabytków



GEZ		KARTA ADRESOWA ZABYTKU		3. Miejscowość	
1. Nazwa		budynek mieszkalny		Świeradów-Zdrój	
		2. Czas powstania			
		koniec XIX w.			
7. Fotografia z opisem wskazującym orientację w stosunku do sąsiednich terenów lub stron świata albo mapa z zaznaczonym stanowiskiem archeologicznym					
					
4. Adres					
ul. Szkolna nr 3 59-850 Świeradów-Zdrój					
Dz. Nr 22/3 Obr 1 am 5					
5. Przynależność administracyjna					
Województwo: dolnośląskie					
Powiat: lubański					
Gmina : Świeradów-Zdrój					
6. Formy ochrony					
- Uchwała nr IX/50/2019 Rady Miasta Świeradów-Zdrój z dnia 25 kwietnia 2019 r. W sprawie uchwalenia miejscowego planu zagospodarowania przestrzennego miasta - element układu urbanistycznego miasta w rejestrze zabytków dec. WKZ nr 336/612/J z 26.02.1980 r.					

8. Historia, opis i wartość

Budynek powstał pod koniec XIX wieku, murowany, założony na planie prostokąta. Pierwotnie pełnił funkcję mieszkalną, w pierwszych latach po wojnie szkoła, obecnie opuszczony.



9. Stan zachowania i postulaty dotyczące konserwacji

Stan dostateczny, zachował oryginalne pokrycie dachowe, stolarke okienną, detal architektoniczny, bryła budynku, rozmieszczenie otworów okiennych, kształt dachu zachowane. Wymaga przeprowadzenia remontu i konserwacji.

10. Wykonanie karty (autor, data i podpis)

Agnieszka Nelczarska vel Mielcarz  
Maj 2023

11. Zatwierdzenie karty (podpis wojewódzkiego konserwatora zabytków)\*

\* dotyczy zabytków nie wpisanych do rejestru zabytków i niewłączonych do wojewódzkiej ewidencji zabytków



GEZ

## KARTA ADRESOWA ZABYTKU

1. Nazwa

budynek mieszkalny

2. Czas powstania

pol. XIX w.

7. Fotografia z opisem wskazującym orientację w stosunku do sąsiednich terenów lub stron świata albo mapa z zaznaczonym stanowiskiem archeologicznym



3. Miejscowość

Świeradów-Zdrój

4. Adres

ul. Wczasowa nr 6  
59-850 Świeradów-Zdrój

Dz. Nr 87

Obr 4

am 3

5. Przynależność administracyjna

Województwo: dołnośląskie

Powiat: lubański

Gmina: Świeradów-Zdrój

6. Formy ochrony

- Uchwała nr IX/50/2019 Rady Miasta  
Świeradów-Zdrój z dnia 25 kwietnia 2019 r.W sprawie uchwalenia miejscowego planu  
zagospodarowania przestrzennego miasta- element układu urbanistycznego miasta  
w rejestrze zabytków dec. WKZ nr 336/612/I z  
26.02.1980 r.

8. Historia, opis i wartości

Budynek powstał w 2 poł XIX wieku, założony na planie litery „L”  
Pierwotnie pełnił funkcję mieszkalną, obecnie mieszkalno – usługową.



9. Stan zachowania i postulaty dotyczące konserwacji

Stan dobry, zmodernizowana stolarka okienna, bryła budynku, rozmieszczenie  
otworów okiennych, kształt dachu zachowane.

10. Wykonanie karty (autor, data i podpis)

Agnieszka Nieleczarska vel Mielcarz  
Maj 2023

11. Zatwierdzenie karty (podpis wojewódzkiego  
konservatora zabytków)\*

\* dotyczy zabytków nie wpisanych do rejestru zabytków i niewłączonych  
do wojewódzkiej ewidencji zabytków

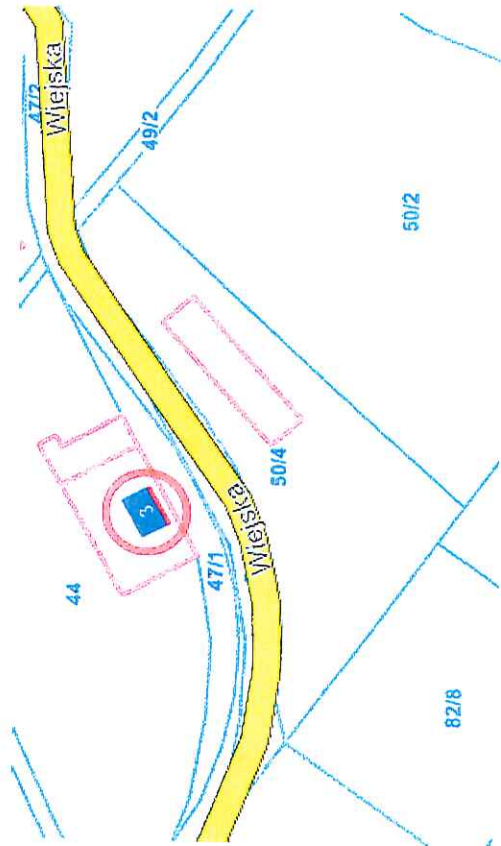


GEZ		KARTA ADRESOWA ZABYTKU		3. Miejscowość	
1. Nazwa		budynek mieszkalny		Świeradów-Zdrój	
2. Czas powstania		pol. XIX w.		4. Adres	
7. Fotografia z opisem wskazującym orientację w stosunku do sąsiednich terenów lub stron świata albo mapa z zaznaczonym stanowiskiem archeologicznym		ul. Wiejska nr 3 59-850 Świeradów-Zdrój  Dz. Nr 44 Obr 5 am 2  5. Przynależność administracyjna  Województwo: dolnośląskie Powiat: lubański Gmina : Świeradów-Zdrój			
		6. Formy ochrony  - Uchwała nr IX/50/2019 Rady Miasta Świeradów-Zdrój z dnia 25 kwietnia 2019 r. W sprawie uchwalenia miejscowego planu zagospodarowania przestrzennego miasta  - element układu urbanistycznego miasta w rejestrze zabytków dec. WKZ nr 336/612/I z 26.02.1980 r.			



8. Historia, opis i wartości

Budynek powstał w 2 poł XIX wieku, założony na planie prostokąta. Pierwotnie pełnił funkcję mieszkalną z budynkiem gospodarczym na przeciwko, obecnie mieszkalną



9. Stan zachowania i postulaty dotyczące konserwacji

Stan dobry, zmodernizowane pokrycie dachowe oraz stolarka; bryła budynku, rozmieszczenie otworów okiennych, kształt i geometria dachu zachowane.


10. Wykonanie karty (autor, data i podpis)

Agnieszka Nalezarska vel Mielcarz  
Maj 2023

11. Zatwierdzenie karty (podpis wojewódzkiego konservatora zabytków)\*

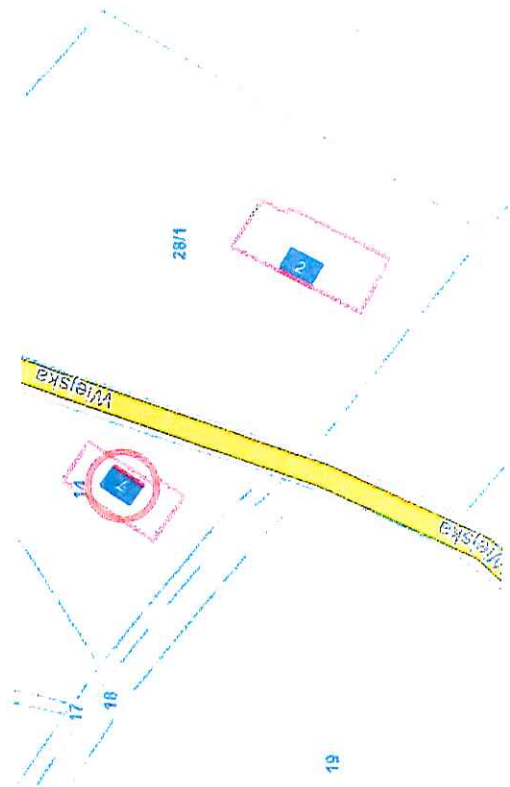
\* dotyczy zabytków niewpisanych do rejestru zabytków i nawiązanych do wojewódzkiej ewidencji zabytków



GEZ		KARTA ADRESOWA ZABYTKU		3. Miejscowość	
1. Nazwa		2. Czas powstania		Świeradów-Zdrój	
budynek mieszkalny		pol. XIX w.			
7. Fotografia z opisem wskazującym orientację w stosunku do sąsiednich terenów lub stron świata albo mapa z zaznaczonym stanowiskiem archeologicznym					
					
4. Adres					
ul. Wiejska nr 7 59-850 Świeradów-Zdrój					
Dz. Nr 14 Obr 5 am 1					
5. Przynależność administracyjna					
Województwo: dolnośląskie Powiat: lubański Gmina : Świeradów-Zdrój					
6. Formy ochrony					
- Uchwała nr IX/50/2019 Rady Miasta Świeradów-Zdrój z dnia 25 kwietnia 2019 r. W sprawie uchwalenia miejscowego planu zagospodarowania przestrzennego miasta - element układu urbanistycznego miasta w rejestrze zabytków dec. WKZ nr 336/612/I z 26.02.1980 r.					

8. Historia, opis i wartości

Budynek powstał w 2 poł XIX wieku, murowany, założony na planie prostokąta. Pierwotnie pełnił funkcję mieszkalną, obecnie mieszkalny.



9. Stan zachowania i postulaty dotyczące konserwacji

Stan dobry, zmodernizowane pokrycie dachowe oraz stolarka okienna, bryła budynku, rozmieszczenie otworów okiennych, kształt dachu zachowane.


10. Wykonanie karty (autor, data i podpis)

Agnieszka Nelczarska vel Mielcarz  
Maj 2023

11. Zawierzenie karty (podpis wojewódzkiego konserwatora zabytków)\*

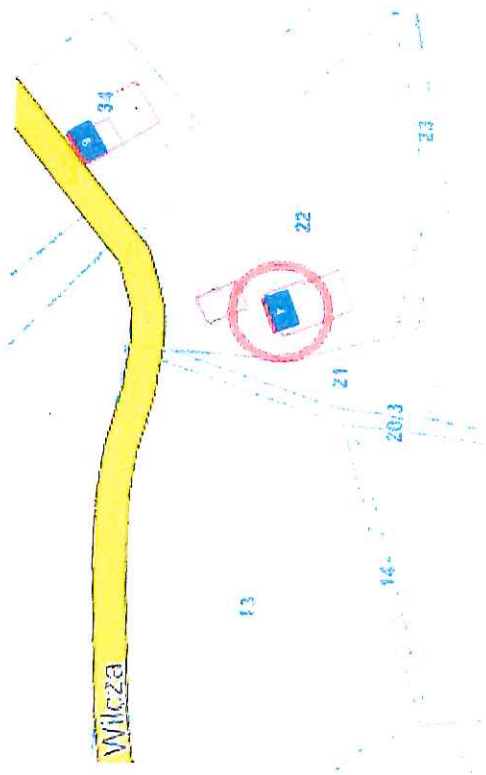
\* dotyczy zabytków niematerialnych do rejestru zabytków i niewłączonych do wojewódzkiej ewidencji zabytków



GEZ		KARTA ADRESOWA ZABYTKU		3. Miejscowość	
1. Nazwa		budynek mieszkalno-gospodarczy		Świeradów-Zdrój	
2. Czas powstania		pol. XIX w.		4. Adres	
7. Fotografia z opisem wskazującym orientację w stosunku do sąsiednich terenów lub stron świata albo mapa z zaznaczonym stanowiskiem archeologicznym					
		ul. Wileza nr 4 59-850 Świeradów-Zdrój			
		Dz. Nr 22 Obr 6 am 6			
		5. Przynależność administracyjna			
		Województwo: dolnośląskie			
		Powiat: lubański			
		Gmina : Świeradów-Zdrój			
		6. Formy ochrony			
		- Uchwała nr IX/50/2019 Rady Miasta Świeradów-Zdrój z dnia 25 kwietnia 2019 r. W sprawie uchwalenia miejscowego planu zagospodarowania przestrzennego miasta			
		- element układu urbanistycznego miasta w rejestrze zabytków dec. WKZ nr 336/612/J z 26.02.1980 r.			

8. Historia, opis i wartości

Budynek powstał w 2 poł XIX wieku, murowany, założony na planie prostokąta. Pierwotnie pełnił funkcję mieszkalną – gospodarczą, obecnie mieszkalną.



9. Stan zachowania i postulaty dotyczące konserwacji

Stan dobry, zmodernizowane pokrycie dachowe oraz stolarka okienna, bryła budunku, rozmieszczenie otworów okiennych, kształt dachu zachowane.

10. Wykonanie karty (autor, data i podpis)  
Agnieszka Neleczarska vel Mielcarz  
Maj 2023

11. Zatwierdzenie karty (podpis wojewódzkiego konserwatora zabytków)\*

\* dotyczy zabytków niewpisanych do rejestru zabytków i nawiązanych do wojewódzkiej ewidencji zabytków



GEZ

## KARTA ADRESOWA ZABYTKU

1. Nazwa

budynek pensjonatowy

2. Czas powstania

pol. XIX w.

7. Fotografia z opisem wskazującym orientację w stosunku do sąsiednich terenów lub stron świata albo mapa z zaznaczonym stanowiskiem archeologicznym



3. Miejscowość

Świeradów-Zdrój

4. Adres

ul. Zdrojowa nr 14  
59-850 Świeradów-Zdrój

Dz. Nr 25/1

Obr 4

am 9

5. Przynależność administracyjna

Województwo: dolnośląskie

Powiat: lubański

Gmina: Świeradów-Zdrój

6. Formy ochrony

- Uchwała nr IX/50/2019 Rady Miasta  
Świeradów-Zdrój z dnia 25 kwietnia 2019 r.  
W sprawie uchwalenia miejscowego planu  
zagospodarowania przestrzennego miasta

- element układu urbanistycznego miasta  
w rejestrze zabytków dec. WKZ nr 336/612/I z  
26.02.1980 r.

8. Historia, opis i wartości

Budynek powstał w 2 poł XIX wieku, mурowany, założony na planie prostokąta w zabudowie bliźniaczej. Pierwotnie pełnił funkcję pensjonatów „Haus Männich”, obecnie budynek mieszkalny z usługami w parterze od strony ul. Zdrojowej.



9. Stan zachowania i postulaty dotyczące konserwacji

Stan dobry, zmodernizowane pokrycie dachowe oraz stolarka okienna; bryła budynku, rozmieszczenie otworów okiennych, kształt dachu zachowane.


10. Wykonanie karty (autor, data i podpis)

Agnieszka Nalczarska vel Mielcarz  
Maj 2023

11. Zatwierdzenie karty (podpis wojewódzkiego konserwatora zabytków)\*

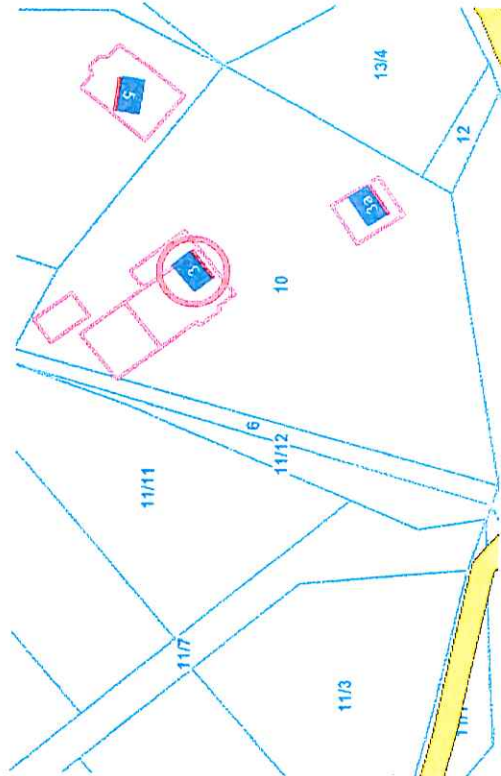
\* dotyczy zabytków niewpisanych do rejestru zabytków i niewłączonych do wojewódzkiej ewidencji zabytków



GEZ	KARTA ADRESOWA ZABYTKU		3. Miejscowość
1. Nazwa	budynek mieszkalno-gospodarczy	2. Czas powstania	Świeradów-Zdrój
7. Fotografia z opisem wskazującym orientację w stosunku do sąsiednich terenów lub stron świata albo mapa z zaznaczonym stanowiskiem archeologicznym 		4. Adres ul. Żwierki i Wigury nr 3 59-850 Świeradów-Zdrój Dz. Nr 10 Obr 6 am 16 5. Przynależność administracyjna Województwo: dolnośląskie Powiat: lubański Gmina: Świeradów-Zdrój 6. Formy ochrony - Uchwała nr IX/50/2019 Rady Miasta Świeradów-Zdrój z dnia 25 kwietnia 2019 r. W sprawie uchwalenia miejscowego planu zagospodarowania przestrzennego miasta - element układu urbanistycznego miasta w rejestrze zabytków dec. WKZ nr 336/612/I z 26.02.1980 r.	

8. Historia, opis i wartości

Budynek powstał pod koniec XIX wieku, przysłupowy, wybudowany na planie prostokąta. Pierwotnie pełnił funkcję mieszkalno – gospodarczą, obecnie pensjonatową



9. Stan zachowania i postulaty dotyczące konserwacji

Stan dobry, zmodernizowane pokrycie dachowe oraz stolarka okienna, bryła budynku, rozmieszczenie otworów okiennych, kształt dachu zachowane.

10. Wykonanie karty (autor, data i podpis)

Agnieszka Nelczarska vel Mielcarz  
Maj 2023

11. Zatwierdzenie karty (podpis wojewódzkiego konserwatora zabytków)\*

\* dotyczy zabytków niewpisanych do rejestru zabytków i niewłączonych do wojewódzkiej ewidencji zabytków